












68/2

### Matrikkelkart

-  Grunneiendom
-  Hjelpelinje veg
-  Hjelpelinje vannkant
-  Grense <= 10 cm
-  Grense < 500 cm
-  Grense >= 500 cm
-  Offentlig godkjent
-  Geometrisk hjelpepepkt
-  Grensesymbol for kors



### Matrikkel Bygning

-  Bygning, Boligbygg
-  Bygning, Tatt i bruk (i GAB)


### Kommuneplan-Landbruk-, natur- og friluftformål samt reindrift (PBL2008 §11-7)

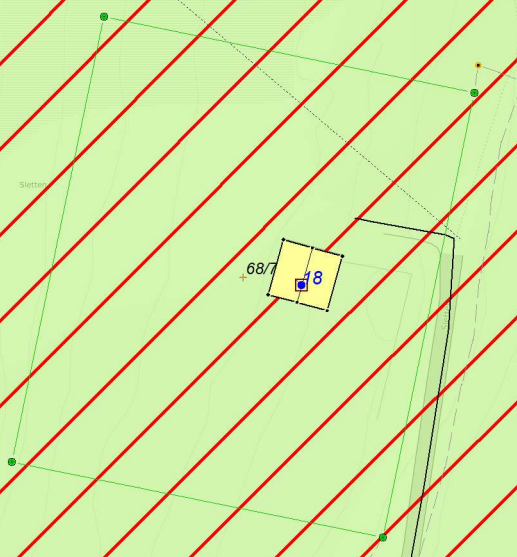
-  LNFR-areal - nåværende

### Kommuneplan-Bruk og vern av sjø og vassdrag (PBL2008 §11-7)

-  Bruk og vern av sjø og vassdrag med tilhørende strandsone - nåværende
-  Fiske - nåværende

### Kommuneplan-Hensynsoner (PBL2008 §11-8)

-  Faresone - Ras- og skredfare



**BØ KOMMUNE**

Det gode liv i Bø

Rådhuset, Veaveien 50, 8470 Straumsjøen

### Plankart

68/7

Kartmålestokk 1:1000

09.07.2025

