Velkommen til

Bodøsjøveien 19, 8070 Bodø

EiendomsMegler 1

Velkommen til

Bodøsjøveien 19
8070 Bodø

Informasjon om eiendommen

Nøkkelinformasjon

Prisantydning	kr	3 590 000,-
Omkostninger	kr	90 840,-
Totalpris inkl. omk.	kr	3 680 840,-

Boligtype	Enebolig
Eierform	Eier
Byggeår	1924
BRA/BRA-i	79 / 70 m²
Soverom	2

Energimerke F

Velkommen til Bodøsjøveien 19! En sjarmerende og innholdsrik enebolig med en frodig, usjenert hage og en attraktiv beliggenhet i Bodøsjøen.

Dette er et hjem med sjel og karakter, oppført i 1924, som ligger tilbaketrukket på en lett skrående eiertomt. Tomten er pent opparbeidet med plen og beplantning, noe som skaper en privat atmosfære. Innvendig har boligen gjennomgående furugulv og trepanel, som sammen med den sjarmerende tømmerkonstruksjonen og det klassiske saltaket med arker gir en varm og innbydende følelse. Planløsningen er praktisk med stue, spisestue og kjøkken i første etasje, og to soverom på loftet. Fra hovedsoverommet er det utgang til en egen balkong, i tillegg til terrassen ved inngangspartiet. Boligen er jevnlig vedlikeholdt med tidvis nyere kledning på deler av bygget, det samme gjelder vinduer og dører, samt et oppgradert elektrisk anlegg. En luft-til-luft-varmepumpe fra 2020 sørger for effektiv oppvarming, og en frittstående bod fra samme år gir rikelig med lagringsplass. Her bor du i et etablert og familievennlig boområde. Det er gangavstand til Bodøsjøen skole, flere barnehager og flotte rekreasjonsmuligheter i skog og mark, samt kort vei til butikker, City Nord og Bodø lufthavn.

Parkeringsmuligheter er under tinglysning, det vil bli avsatt inntil to parkeringsplasser for denne eiendommen.

Les salgsoppgaven nøye

Som megler møter jeg hele tiden mennesker på jakt etter drømmeboligen. Fordi boligkjøp er en av de viktigste investeringene du gjør i livet ditt, har jeg full forståelse for at det kan være en krevende prosess. Det er mye informasjon man skal sette seg inn i, og mange spørsmål som dukker opp underveis.

Hovedmålet med denne salgsoppgaven er å gi deg nettopp all informasjonen du trenger, slik at du har det beste grunnlaget for å bestemme deg for om du ønsker å bli med i budrunden eller ikke.

Jeg anbefaler deg å lese nøye gjennom salgsoppgaven, slik at du stiller mest mulig forberedt på visning. Uansett hvilke spørsmål du har, er det bare å ta kontakt med meg.

Lykke til!

Thomas Sandnes Willumsen
Eiendomsmegler

+47 469 41 846
thomas.sandnes.willumsen@em1nn.no

Informasjon om eiendommen

Adresse
Bodøsjøveien 19, 8070 Bodø

Registerbetegnelse
Gnr. 37, Bnr. 27, Bodø kommune.

Pris

Prisantydning	kr	3 590 000,-
Omkostninger	kr	90 840,-
Totalpris inkl. omk.	kr	3 680 840,-
Totalpris inkl. HELP forsikring basert på prisantydning	kr	3 697 340,-

Omkostninger
Tinglysing pantedokument kr 545,-
Tinglysing skjøte kr 545,-
2,5% dokumentavgift kr 89 750,-
Spesifikasjon av valgfrie omkostninger:
HELP Boligkjøperforsikring kr 16 500,-
I tillegg for Advokatforsikring for boligeiere kr 2 800,- pr. år.
Egenandel på kr 4 000,-.

Det tas forbehold om endringer i avgifter og gebyrer.

Valgfri omkostninger:
Help Boligkjøperforsikring ene-/tomannsbolig, tomt. kr 16 500,-
Tillegg for HELP Pluss kr 2 800,-

Sum omkostninger kr 90 840,- ved prisantydning ekskl. forsikring.
Regnestykket forutsetter at det kun tinglyses ett pantedokument.

Vi gjør oppmerksom på at ovennevnte omkostninger er beregnet ut fra kjøpesum tilsvarende prisantydning.
Det tas forbehold om endring i gebyrer.

Offentlige/kommunale avgifter
Kr 11 303,- pr. år 2025
Det er fire terminer i året. I de kommunale avgifter inngår avgift for vann, avløp og eiendomsskatt. Oppgitte avgifter kan være avhengig av bruk.

Andre faste kostnader
Andre faste kostnader kan være kostnader til f.eks. strøm, forsikring, tele/data, kabel-TV, brøyting, velforening osv. Slike kostnader vil kunne påløpe, men avhenger av avtale og forbruk.

Areal
BRA - i: 70 m²
BRA - e: 9 m²
BRA totalt: 79 m²
TBA: 19 m²

Bruksareal fordelt på etasje
Enebolig
1.etasje: 50 m²
Loftsetasje 20 m²

Frittstående bod
9 m²

Meglers kommentar til areal:
Arealene er oppgitt av bygningssakkyndig på grunnlag av NS3940(2023).
Internt bruksareal (BRA-i) er areal innenfor boligens omsluttende vegger. Det er for eksempel stue, soverom, kjøkken, entré, bad, loftsrom, innvendig bod og gangareal mellom disse. Dersom boligen består av en bruksenhet med flere selvstendige boenheter, skal de selvstendige boenhetene kategoriseres som BRA-i. Et eksempel på dette kan være en enebolig med adskilt utleieenhet.

Eksternt bruksareal (BRA-e) er for eksempel en ekstern bod, kjellerstue med egen inngang, gjesterom, tilleggsbygg eller andre rom som tilhører boenheten, men som ikke er direkte tilknyttet det interne arealet. Tilleggsbygg kan være for eksempel garasje, naust eller utvendig bod.

Innglasset balkong (BRA-b) er innglassede balkonger, verandaer og altaner som disponeres av boenheten.

Terrasse- og balkongareal (TBA) er arealet av terrasser, altaner, verandaer og åpne balkonger som er tilknyttet boenheten.

Boligens gulvareal (GUA) er boligens samlede gulvareal og areal med lav takhøyde ALH er areal uten krav til minste himlingshøyde.

Antall soverom
2
Antall soverom er angitt etter Forbrukertilsynets retningslinjer, og inkluderer kun soverom som er godkjent til varig opphold. Antall soverom angitt av bygningssakkyndige i tilstandsrapport er angitt etter takstbransjens retningslinjer, der det er den faktiske bruken av rommet på markedsføringstidspunktet som er avgjørende. Bruken av rommet kan likevel være i strid med byggetekniske forskrifter og/eller manglende godkjennelse, bruksendringer til rom for varig opphold m.m. I de tilfeller det er opplysninger fra selger og/eller kommunen om at rom ikke er godkjent til varig opphold, vil årsaken til dette fremkomme i salgsoppgaven.
Se for øvrig informasjon under punktet "tilstandsrapport/takst", og eventuell kommentar under "innhold" feltet".

Eierform
Eier

Boligtype
Enebolig

Parkering
Eiendommen vil få tinglyst atkomstrett over gnr. 37 bnr. 357, samt parkeringsrett for inntil to biler på eiendommen, se vedlagte kart. Ifølge gnr.37 bnr. 357 vil denne rettigheten bli tinglyst så snart hjemmelsoverføringen på gnr. 37 bnr. 357 er gjennomført.

Tomt
Tomtestørrelse er 700 m² på eiet tomt.
Eiet tomt. Iht. matrikkelrapport datert 04.06.2026 av Bodø kommune.

Tomten er lett skrående og består av plen, trær og beplantning.

Tomteforhold er opplyst av bygningssakkyndig iht. vedlagt tilstandsrapport:

Byggegrunn:
Byggegrunnen består av løsmasser.

Fuktsikring og drenering:
Dreneringen er fra 1924.

Grunnmur og fundamenter:
Bygningen har ringmur av betong/mur og grunnmur i betongstein, samt søylefundamenter under bjelkelaget.

Terrengforhold:
Tomten er lett skrående. Terrenget på baksiden av bygget har naturlig helning mot bygget, mens det øvrige terrenget er tilnærmet flatt. Tomten er opparbeidet med plen, trær og beplantning.

Utvendige vann- og avløpsledninger:
Eiendommen er tilknyttet offentlig vannforsyning og avløpsnett via private stikkledninger.

Utebod:
Uteboden står delvis over på naboeiendommen 37/452 i Bodø kommune. Eiendomsmegler har ikke mottatt noe skriftligheter rundt forholdet, og ny kjøper tar ansvar og risiko for forholdet.

Byggeår
1924 ifølge kommunen.

Innhold

Eneboligen går over to plan og består av følgende rom:

1. etasje
BRA-i 50 m²: Gang, stue, kjøkken, spisestue og bad.

Loft
BRA-i 20 m²: Gang, to soverom og bod.

I tillegg har eiendommen en terrasse på 13m² ved inngangspartiet i 1. etasje, og en balkong på 6m² med utgang fra et soverom på loftet. På eiendommen står det også en frittstående bod på 9m².

De oppgitte rom er definert av bygningssakkyndige iht. vedlagt rapport, etter dagens faktiske bruk, uavhengig av hva som er godkjent av bygningsmyndighetene.

Bygningssakkyndig har oppgitt de arealene som kommer frem av denne salgsoppgave. Megler har ikke foretatt kontrollmålinger.

Det foreligger ikke plantegninger i kommunens arkiv. Det har derfor ikke vært mulig å verifisere om dagens bruk er i henhold til det som er søkt og godkjent.

Standard
Eneboligen er oppført i 1924 og har et generelt behov for modernisering og oppgradering.

Kjøkken:
Kjøkkeninnredning med fronter i malt profilert utførelse, normalt utbygget med benker og overskap. Benkeplate med nedfelt servant. Det er plass til kjøleskap, oppvaskmaskin og komfyr. Kjøkkenventilator med avtrekk ut.

Bad 1. etasje:
Badet ble oppgradert i 2013 med nye rør, modernisering og nytt vinylbelegg. Opplegg for vaskemaskin ble montert i 2015. Innredning med nedfelt servant, toalett og dusjkabinett. Veggene har panel og taket har himlingsplater. Panelovn som varmekilde. Elektrisk styrt vifte for ventilasjon.

Overflater:
Gulv: Furu.
Vegger: Trepanel.
Himling: Trepanel.

Etasjeskille/gulv mot grunn:
Etasjeskiller er av trebjelkelag. Gulv mot grunn er et trebjelkelag med stubbegulv over krypkjeller.

Innvendige dører:
Boligen har malte innvendige dører i tre.

Tekniske installasjoner:
Vannledninger:
De innvendige vannledningene er av kobber med ukjent alder.

Avløpsrør:
De synlige avløpsrørene er av plast.

Ventilasjon:
Boligen har naturlig ventilasjon via luftespalter i vinduer. Det er mekanisk/elektrisk avtrekk på bad via en elektrisk styrt vifte, og på kjøkkenet via en kjøkkenventilator med avtrekk ut.

Varmtvannstank:
Varmtvannsberederen er på 50 liter, produsert i 2011, og er lokalisert på badet med utløp til sluk.

Elektrisk anlegg:
Elektrisk anlegg med automatsikringer lokalisert på soverom loft. Nytt elektrisk anlegg i 2. etasje i 2020. Nytt elektrisk anlegg og sikringsskap i perioden 2010-2015. Samsvarserklæring foreligger for arbeider utført under dagens eier.

Branntekniske forhold:
Det er ikke registrert avvik.

Lagring:
Bod på loft (tilleggsdel). Krypkjeller under trebjelkelag og stubbegulv som ikke har vært i bruk og er tettet igjen. Her må gulv eventuelt åpnes opp for å få tilgang. Frittstående bod på baksiden av eiendommen, bygget i 2023 med bindingsverk av tre kledd med trepanel og saltak tekket med pappshingel.

Nedenfor gjengis en kort oppsummering der den bygningssakkyndige har beskrevet avvik ved boligen som har fått tilstandsgrad 2 (TG2) eller 3 (TG3):

TG3 - Store eller alvorlige avvik:

- Innvendig - Etasjeskille/gulv mot grunn: Målt høydeforskjell på over 30 mm gjennom hele rommet. Tilstandsgrad 3 gis med bakgrunn i standardens krav til godkjente måleavvik. I eldre boliger kan skjevheter i etasjeskiller ofte være alders- og konstruksjonsbetinget.

- Tekniske installasjoner - Vannledninger: Mer enn halvparten av forventet brukstid er passert på innvendige vannledninger. Det er ikke behov for utbedringstiltak siden anlegget fungerer i dag, men ut ifra alder kan skader plutselig oppstå på eldre anlegg.

- Tekniske installasjoner - Avløpsrør: Mer enn halvparten av forventet brukstid er passert på innvendige avløpsledninger. Det er ikke behov for utbedringstiltak siden anlegget fungerer i dag, men ut ifra alder kan skader plutselig oppstå på eldre anlegg. Eldre avløpsrør har større sannsynlighet for lekkasjer.

TG2 - Avvik som kan kreve tiltak:

- Utvendig - Veggkonstruksjon: Kledningen har stedvis dårlig lufting bak kledning. Kledning ligger på enkelte vinduer for nært beslaget, noe som vil bidra til at vann trekker inn i nedkant av kledning. Det mangler musebånd bak kledning, og åpninger over 6/7 mm er påvist. Manglende musebånd gjør det mulig for krypdyr å trekke inn i konstruksjonen.

- Utvendig - Takkonstruksjon/Loft: Undertak er kledd igjen og lar seg ikke kontrollere i sin helhet. Tilstanden vil være ukjent og kan ha skjulte feil/mangler som ikke lar seg avdekke uten destruktive inngrep. Tilstandsgraden gis i hovedsak for å belyse risiko ved lukket loftkonstruksjon.

- Utvendig - Dører: Det er påvist dører som er vanskelig å åpne eller lukke. Gjelder dør på baksiden av bygget. Døren er eldre og justering kan gi begrenset effekt.

- Utvendig - Balkonger, terrasser og rom under balkonger: Mer enn halvparten av forventet brukstid er passert på tettesjikt/membran. Balkong på loftet har overheng over 30 cm fra langsgående drager til ytterkant av bjelkelag, noe som gir redusert understøttelse av bjelkelaget i ytterkant.

- Innvendig - Krypkjeller: Krypkjeller har en uavklart situasjon og konstruksjon med skadepotensiale. Det er påvist utvendige ventiler i krypkjelleren, og kun adkomst til utvendig kontroll av konstruksjonen, noe som gjør at tilstanden vil være ukjent.

- Våtrom - 1. Etasje Bad - Overflater vegger og himling: Det er uegnede materialer i våtsoner.

- Våtrom - 1. Etasje Bad - Overflater gulv: Det er mulighet for at det kan forekomme vannlekkasje på våtrommet hvor vann ikke vil gå til sluk. Høydeforskjell fra topp slukrist til gulv/synlig topp membran ved dørterskel er mindre enn 25 mm. Det er påvist avvik i fallforhold til sluk i forhold til krav i forskrift på byggetidspunktet.

- Våtrom - 1. Etasje Bad - Sluk, membran og tettesjikt: Belegget ligger over panelet. Belegg skulle vært etablert bak panelet. Dagens løsning gir risiko for at vannsøl eller kondens trekker inn bak belegg og blir liggende mot trepanelet.

- Tomteforhold - Fuktsikring og drenering: Mer enn halvparten av forventet levetid på drenering er overskredet. Eldre drenering har redusert funksjon sammenlignet med ny løsning.

- Tomteforhold - Grunnmur og fundamenter: Det er begrenset adkomst for å kontrollere grunnmur og søylefundamenter.

- Tomteforhold - Terrengforhold: Det er påvist dårlig fall eller flatt terreng inn mot grunnmur, og dermed muligheter for større vannansamlinger.

Helse, miljø og sikkerhet

- Rekkverk og trapper: Åpninger i rekkverk på innvendig trapp er større enn dagens forskriftskrav, rekkverkshøyder er under dagens krav, det mangler håndløper på vegg i trappeløpet, og det er ikke montert rekkverk på innvendig trapp. Åpninger i rekkverk på balkong eller terrasse er ikke i henhold til krav i dagens forskrifter, og det er ikke montert rekkverk på balkong eller terrasse på ett av

utearealene. Rekkverket på balkong eller terrasse er for lavt i forhold til dagens krav.

- Radon: Det er ikke foretatt radonmålinger, og bygget er heller ikke utført med radonsperre.

Deler av informasjonen i dette avsnittet er hentet fra tilstandsrapporten. Opplistingen over er ikke uttømmende og du oppfordres til å lese og sette deg grundig inn i alt salgsmateriell.

Utdrag fra selgers egenerklæring

Pkt. 1: Skjevhet i gulv på bad. Ikke utbedret.

Pkt. 2: Faglært arbeid: Badet ble oppgradert i 2013 med nye rør, modernisering, nytt belegg og opplegg for vaskemaskin (montert 2015). Tettesjikt/membran og sluk ble fornyet i 2013/2014. Opplysninger er gitt fra forrige eier.

Pkt. 5: Faglært arbeid: Nye vinduer og dører ble montert i 2010/2011, og ny kledning ble satt opp i 2011. Opplysninger er gitt fra forrige eier.

Pkt. 7: Ufaglært arbeid: Bod ble bygget på baksiden av eiendommen i 2023.

Pkt. 23: Faglært arbeid: Nytt elektrisk anlegg i 2. etasje og opplegg for varmepumpe ble utført i 2020. Nytt elektrisk anlegg og sikringsskap ble installert i perioden 2010-2015. Opplysninger om arbeid i perioden 2010-2015 er gitt fra forrige eier.

Pkt. 26: Boligen er fra 1924 og er utbygd og utbedret siden. Det er ikke kjent om tiltakene er godkjent av kommunen.

Pkt. 33: Det foreligger skaderapport/tilstandsvurdering fra forrige salg, utarbeidet av Takst og Byggerådgivning i 2018. Opplysninger er gitt fra forrige eier.

Byggemåte
Byggemåte er opplyst av bygningssakkyndig iht. vedlagt tilstandsrapport:

Takkonstruksjon/ taktekke:
Bygningen har saltak med arker. Taktekkingen er av pappshingel. Undertaket er kledd igjen og lar seg ikke kontrollere.

Nedløp og beslag:
Nedløp og beslag er av aluminium.

Veggkonstruksjon:
Yttervegger er oppført som tømmerkonstruksjon. Veggene er kledd med stående kledning av malt trepanel. Deler av kledning ble montert i 2011.

Vinduer:
Bygningen har malte trevinduer med 2-lags glass. Noen nye vinduer ble montert i 2010/2011.

Dører:
Bygningen har malt hovedytterdør og malt balkongdør i tre.

Balkonger/terrasser:
Det er en balkong på 6 m² med utgang fra soverom på loftet, etablert over himling på stuen. Denne har impregnert bord som dekke, ukjent tettesjikt og rekkverk. Ved adkomst til boligen er det etablert en balkong på 13 m² med impregnert bord som dekke og rekkverk av malt treverk.

Bod:
Enkel bod bygget i 2020. Den er etablert med bindingsverk av tre kledd med trepanel, og har saltak av tre tekket med pappshingel.

Beliggenhet
Eiendommen ligger i Bodøsjøen, et etablert og rolig boligområde som kombinerer nærhet til sjøen med et rikt kultur- og friluftsliv. Herfra kan du spasere ned til Bodøsjøen friluftsområde, et populært samlingspunkt med universelt utformet kyststi, badeplasser og grillmuligheter. Den historiske Bodin kirke og det prisbelønte Jektefartsmuseet, kåret til «Årets museum» i 2024, ligger også i gangavstand og gir området en unik historisk forankring.

For den turglade starter Kyststien like ved, og inviterer til gå- og sykkelturer mot Mørkvedbukta med utsikt mot Børvasstindene. I tillegg byr Bodøelv elvepark og Bodømarka på et nettverk av stier for turer i skog og mark, enten du foretrekker en rolig søndagstur eller en løpetur etter jobb.

Hverdagslogistikken er enkel med få minutters gange til Bodøsjøen skole (1.-7. trinn) og flere barnehager, inkludert Bodøsjøen naturbarnehage. Nærmeste busstopp ligger kun en kort spasertur unna og har hyppige avganger til sentrum. Dagligvarehandelen gjøres enkelt på veien hjem. For et større utvalg av butikker og servicetilbud er City Nord en kort tur unna.

Adkomst
For detaljert veibeskrivelse fra din posisjon kan kart i FINN-annonsen benyttes. Det vil bli skiltet i regi av EiendomsMegler1 ved annonsert fellesvisning.

Hvitevarer og tilbehør
Integrerte hvitevarer overtas i den tilstand de har vært benyttet av selger, og overtas uten noe form for garantier.

Frittstående hvitevarer og brunevarer medfølger ikke i salget med mindre det tydelig fremgår av salgsoppgaven.

Viktig informasjon
Oppgraderinger utført senere år, ifølge tidligere salgsoppgave og nåværende eier:
2010/2011: Etablert nye vinduer/dør i 1 etasje.
2010/2011: Isolert i 1. etasje og etablert nytt innvendig
panel.
2010/2011: Flere vegger har delvis nytt panel/kledning
2013: Etablert nytt røropplegg i boligen jfr. info

2013: Bad /vaskerom modernisert jfr. info.
2017: Montert ny kjøkkeninnredning.
2015: Opplegg til vaskemaskin nytt.
2014: El- anlegget oppgradert i 1. etasje, og i år 2016 i
2.etasje.
2015: Etablert panel til deler av areal i 2. etasje.
2023: Bod ble bygget på baksiden av eiendommen i 2023.

Brukstillatelse/ferdigattest
Det foreligger ikke midlertidig brukstillatelse eller ferdigattest i kommunens arkiv for eneboligen samt tilbyggene. Boligen er oppført ca 1924, noe som er før bygningsloven trådte i kraft for hele landet i 1965. Det er ikke uvanlig at det i mange kommuner er mangelfulle arkiv for tiden før 1965. Normalt sett kreves ferdigattest for alle søknadspliktige tiltak som gjøres etter plan- og bygningsloven, men Jf. plan- og bygningsloven § 21.10, 5 ledd utstedes det ikke lengre ferdigattest for tiltak det er søkt om før 1/1-98. Manglende midlertidig brukstillatelse medfører imidlertid at byggesak ikke er korrekt avsluttet og kommunen kan pålegge eier å iverksette tiltak som gjør at midlertidig brukstillatelse kan utstedes. Det betyr imidlertid ikke at ulovlige bygde tiltak blir lovlige. Ulovlig oppførte tiltak vil kommunen fremdeles kunne forfølge og kreve omsøkt etter dagens regelverk. Kjøper overtar ansvar, risiko og eventuelle konsekvenser knyttet til dette. Det er ukjent når tilbyggene er bygget.

Øvrige bygninger og tiltak:
Oppføring av frittstående bygg under 50 kvm BRA (etter 1. juli 2015) som ikke benyttes til beboelse er i utgangspunktet ikke søknadspliktig, men med meldeplikt. Enkelte forhold som plassering, høyde, utnyttelsesgrad av tomt, reguleringsplan mm. kan utløse søknadsplikt. Kjøper overtar ansvar, risiko og eventuelle konsekvenser knyttet til dette.

Uteboden står delvis over på naboeiendommen 37/452 i Bodø kommune. Eiendomsmegler har ikke mottatt noe skriftligheter rundt forholdet, og kjøper tar ansvar og risiko for forholdet.

Oppvarming
Elektrisitet og varmepumpe. Boligen oppvarmes med en luft-til-luft varmepumpe plassert i vindfanget, installert i 2020. For øvrig er det elektrisk oppvarming med panelovner, blant annet på badet i første etasje.

Dersom det er rom i boligen som ikke har vegg-/fastmonterte ovner så følger det heller ikke med ovner i disse rommene. Varmekilder er ikke funksjonstestet.

Energimerking
Denne boligen er energimerket. På en skala fra A til G, der A er best, har denne boligen oppnådd F (en normalbolig vil gjerne ligge i området C-F). Kopi av energiattest ligger vedlagt i salgsoppgaven eller kan fås ved henvendelse til megler.

Internett- og tv-leverandør
Det finnes flere tilbydere i området. Megler har ikke undersøkt disse. Kjøper må selv inngå eventuelle abonnement og dekke tilhørende kostnader.

Adgang til utleie
Det er kun en bruksenhet i boligen. Enheten kan fritt leies ut i sin helhet.

Radon
Det er ikke utført radonmåling og det er heller ikke krav til dette med mindre man leier ut. Kjøper overtar eiendommen slik og er selv ansvarlig for å utføre eventuelle tiltak. For mer informasjon vedrørende radon se www.dsa.no.

Regulering
Eiendommen omfattes av Kommuneplanens Arealdel 2022-2034 (plan-ID KPA2022), vedtatt 16.06.2022. Arealbruken er i planen avsatt til boligbebyggelse (nåværende), med områdenavn B.

Det er igangsatt arbeid med ny kommuneplan, Kommuneplanens arealdel 2026-2038 (plan-ID KPA2026). Planen har status som planforslag.

Eiendommen har registrert kulturminne på boligen i matrikkel, såkalt SEFRAK-minne. SEFRAK er en forkortelse for Sekretariatet for registrering av faste kulturminner, som har ansvaret for registrering av eldre bygninger i Norge. SEFRAK administreres av Riksantikvaren i samarbeid med fylkeskommunene. Bygningene i SEFRAK-registeret er i utgangspunktet ikke tillagt spesielle restriksjoner. Registreringen fungerer mer som et varsko om at kommunen bør ta en vurdering av verneverdien før det evt. blir gitt tillatelse til å endre, flytte, eller rive bygningen. For meldepliktige bygninger (bygninger eldre enn 1850), er det lovfestet i Kulturminnelova §25 at ei vurdering av verneverdien må gjøres før søknad om endring eller rivning kan bli godkjent. For nærmere informasjon kan kommunen kontaktes.

Vei, vann og avløp
Kjøper må påregne å koble seg til kommunalt V/A-nett. Pr. i dag er vann og avløp koblet via nabohus i nr. 17.

Eiendommen har adkomst via privat vei som er tilknyttet det offentlige veinettet.

Eiendommen har tinglyst veirett over gnr. 37 bnr. 31 i henhold til avtale fra eier av gnr. 37 bnr. 21. Veiretten gir adkomst til fritidseiendommen med sporadisk trafikk, i samsvar med dagens bruk. Rettigheten omfatter også bestemmelser om fordeling av vedlikeholds- og brøytekostnader for den aktuelle veien. Veiretten er tinglyst og kan ikke oppheves uten enighet mellom partene.

Eiendommen vil få tinglyst atkomstrett over gnr. 37 bnr. 357, samt parkeringsrett for inntil to biler på eiendommen, se vedlagte kart. Ifølge gnr.37 bnr. 357 vil denne rettigheten bli tinglyst så snart hjemmelsoverføringen på gnr. 37 bnr. 357 er gjennomført.

Skattemessig formuesverdi
Formuesverdien er innhentet fra Skatteetaten / Altinn.
kr 684 000,- for 2016

Andre opplysninger

Meglers rett til å stanse gjennomføring av en handel
I henhold til Hvitvaskingsloven har meglerforetaket plikt til å gjennomføre kundetiltak (ID kontroll, kontroll av reelle rettighetshavere, kontroll av opplysninger mv). Kundetiltak skjer løpende og vil bl. annet gjennomføres når handel inngås og ved gjennomføring av oppgjøret, samt dersom det foreligger mistanke om hvitvasking eller terrorfinansiering. Dersom kundetiltak ikke kan gjennomføres, skal meglerforetaket ikke etablere kundeforholdet eller gjennomføre transaksjonen med kjøper.

Ved meglerforetakets avvikling av kundeforholdet etter at bud er akseptert som følge av at kjøper ikke bidrar med nødvendig dokumentasjon, vil avtalen mellom partene være bindende, men meglerforetaket kan ikke bidra i gjennomføringen av handelen. Det kan ikke gjøres ansvar gjeldende mot meglerforetaket som følge av at meglerforetaket overholder sine plikter etter Hvitvaskingsloven. Det anbefales inn- og utbetalinger fra norsk finansieringsinstitusjon.

Budgivning
Fra 1/7- 25 kan ikke megler formidle bud med forbehold om at budet eller forbehold i budet (hemmelige bud/hemmelige forbehold) skal holdes skjult for andre budgivere og interessenter.

Eiendomsmeglere kan ikke formidle bud med kortere akseptfrist enn kl 12:00 første virkedag etter siste annonserte visning hvor selger er forbruker, jfr. informasjon om budgivning.

Alle bud og budforhøyelser med eventuelle forbehold, opplysning om finansiering og overtakelse skal sendes skriftlig til megler. Megler kan ikke formidle muntlige bud verken til selger, budgivere eller andre som er interessert i eiendommen. Skal du legge inn bud må du samtidig legitimere deg med kopi av legitimasjon og underskrift. Megler skal sende skriftlig varsel om bud og budforhøyelser til budgiver, selger og interessenter. Når et bud aksepteres skal det sendes skriftlig beskjed om det til både budgiver og selger. For å legge inn bud kan du benytte budskjema, elektronisk budgivning, skannet budskjema sendt på mail, eller annen godkjent skriftlig kommunikasjonsform. Ta en prat med megler om hvordan du legger inn bud. Megler tar ikke noe ansvar for forsinkelser på el- eller telenettet. Det forekommer at fristene for å akseptere bud blir kortere etter hvert som det kommer inn nye bud. Det er budgiver som setter fristen for når et bud må være akseptert og denne fristen er absolutt. Det betyr at dersom selger velger å akseptere budet, må kjøper få beskjed om at budet er akseptert innen utløpet av akseptfristen. Dersom du utsetter å legge inn bud til tett opp mot en annen budgivers akseptfrist er det en reell fare for at eiendommen kan bli solgt før ditt bud kommer frem til megler eller at bud allerede er akseptert. Husk å ringe megler etter at du har sendt et bud eller budforhøyelse, for å forsikre deg om at budet er mottatt av megler og kan formidles til selger og andre interesserte.

Personvern
EiendomsMegler 1 Nord-Norge behandler personopplysninger i forbindelse gjennomføring av salget av denne eiendommen. Vi registrerer personopplysninger om visningsdeltagere som registrerer seg, budgivere, den som bestiller salgsoppgave, og kjøper av eiendommen. Tilsvarende vil vi lagre personopplysninger om den som registrer seg for å motta informasjon om lignende eiendommer. Opplysningene vil bli lagret i EiendomsMegler 1 Nord-Norge sitt elektroniske meglersystem.

Personopplysningene vil benyttes på enhver måte som er nødvendig mht. formålet opplysningene er innhentet for. Som ledd i meglers kontroll av budgiver/kjøpers finansiering vil megler kunne kontakte vedkommendes finansieringsforbindelse på ethvert stadium av prosessen, inntil handel er gjennomført. Personopplysninger om interessenter som ikke inngir bud vil bli slettet kort tid etter at boligen er solgt.

Personopplysninger om kjøper av eiendommen og budgivere vil vi i henhold til lovpålagt arkiveringsplikt lagres i minst 10 år etter at eiendommen er solgt. Det samme gjelder ethvert dokument som er utarbeidet eller innhentet i anledning oppdraget. Personopplysninger vil ikke benyttes til andre formål, eksempelvis til markedsføringsformål, uten at det foreligger særskilt behandlingsgrunnlag for dette formålet, eksempelvis ved at det er gitt samtykke.

Les mer om personvern i vår personvernerklæring på www.eiendomsmegler1.no/om-oss/personvern

Nyttig informasjon ved kjøp av brukt bolig
Når du kjøper brukt eiendom er det viktig å ha riktige forventninger. Du må ha som utgangspunkt at bruksslitasje, aldersforringelse, værpåkjenninger med videre forverrer tilstanden gradvis. Husk at alle bygningsdeler og tekniske installasjoner har begrenset levetid. Forhold som kunne vært oppdaget på visning, er normalt ikke en mangel.

Det er viktig at du setter deg grundig inn i alle salgsdokumentene, herunder salgsoppgave, tilstandsrapport og selgers egenerklæring. Du anses å være kjent med forhold som er tydelig beskrevet i salgsdokumentene. Forhold som er beskrevet i salgsdokumentene kan ikke påberopes som mangler. Dette gjelder uavhengig av om du har lest dokumentene eller ikke. Du oppfordres til å undersøke eiendommen nøye. Ta gjerne med en fagkyndig på visning, før bud inngis. Kjøper du eiendommen usett kan du ikke reklamere på forhold som du ville blitt kjent med ved visningen.

Det kan foreligge en mangel dersom selger har holdt tilbake eller gitt uriktige opplysninger, og dette har innvirket på avtalen. Dersom du oppdager forhold du mener kan være mangel, stiller avhendingsloven krav om at du reklamerer snarlig og «innen rimelig tid» overfor boligselgerforsikringsselskapet/selger.
Vi anbefaler at du reklamerer umiddelbart etter at du oppdaget eller burde oppdaget mangelen. Ta kontakt med megler eller forsikringsselskapet straks du oppdager forhold du mener kan være en mangel.

Overtakelse
Etter nærmere avtale med selger. Megler oppfordrer interessenter til å ha med ønsket overtagelsesdato ved inngivelse av bud.

Eier
Victor Anker OlsenVictor Anker Olsen

Heftelser og servitutter
Bestemmelse om fiskerett
Dagboknr.: 800187
Dato: 08.08.1922
GJELDER DENNE REGISTERENHETEN MED FLERE

Best. om adkomstrett
Dagboknr.: 104763
Dato: 22.08.1991
Best. om adkomstrett

Erklæring/avtale

Dagboknr.: 1028521
Dato: 22.12.2008
Bestemmelse om vedlikehold
Med flere bestemmelser
Bestemmelse om veg
GJELDER DENNE REGISTERENHETEN MED FLERE

Bestemmelse om veg
Dagboknr.: 517165
Dato: 14.07.2009
Med flere bestemmelser
GJELDER DENNE REGISTERENHETEN MED FLERE

Sammenslått med denne matrikkelenhet:
Dagboknr.: 890021
Dato: 30.08.1990
gnr 37 bnr 59

Målebrev
Dagboknr.: 102164
Dato: 20.04.1993
Veggrunn gnr 145 bnr 28
GJELDER DENNE REGISTERENHETEN MED FLERE

Registrering av grunn
Dagboknr.: 800028
Dato: 24.06.1919
Registrering av grunn

Registrering av grunn
Dagboknr.: 100133
Dato: 09.01.1991
Registrering av grunn

Registrering av grunn
Dagboknr.: 100134
Dato: 09.01.1991
Registrering av grunn

Registrering av grunn
Dagboknr.: 104734
Dato: 22.08.1991

Registrering av grunn
Ovenstående heftelser vil følge eiendommen ved salg, og ved inngivelse av bud aksepteres disse av budgiver/kjøper.
Kommunen har panterett som sikkerhet for riktig betaling av kommunale avgifter og eventuell eiendomsskatt.
Selger bærer risikoen for at kjøper kan overta boligen uten andre heftelser enn de som det er avtalt at følger med i handelen.
Gjennomføring av handelen er betinget av at det ikke er heftelser som ikke lar seg innfri.

Meglers vederlag
Fastprovisjon kr 50 000 (inkl. mva).
Tilretteleggingshonorar kr 8 900,- (inkl. mva).
Oppgjørshonorar kr 5 990,- (inkl. mva).
Markedspakke Premium kr 12 990,- (inkl. mva).
Internføring oppgjørsgebyr (ordinært) kr 1 500,- (inkl. mva).
Grunnpakke vederlag kr 4 800,- (inkl. mva).
Det er avtalt at oppdragsgiver betaler utlegg. Dersom handel ikke kommer i stand, sies opp eller utløper har oppdragstaker krav på et rimelig vederlag, kr 25.000,- for utført arbeid, i tillegg kommer vederlag for vederlag grunnpakke, markedspakke og utlegg.

EiendomsMegler 1 Nord-Norge har samarbeid med følgende foretak som tilbyr produkter eller tjenester i forbindelse med oppdraget:

•Fremtind Forsikring AS, som leverer boligselgerforsikring til selger
•Help, som leverer boligkjøperforsikring til kjøper
•Vend Marketplaces AS, som eier annonseplattformen Finn.no
•Visma Real Estate AS, som leverer digital overtakelsesprotokoll

EiendomsMegler 1 Nord-Norge har tilknytning til SpareBank1 Nord-Norge, som er eier av meglerforetaket. SpareBank1 Nord-Norge tilbyr finansieringstjenester til kjøpere i forbindelse med oppdraget

Andre rettigheter og forpliktelser
Dersom eiendommen er skilt ut fra en annen (såkalt hovedbøl) er det mulig at det er tinglyst rettigheter eller forpliktelser knyttet til eiendommen i form av erklæringer og/eller avtaler (såkalte servitutter) som ikke fremgår av grunnboken for denne eiendommen.

Tilstandsrapport/takst
Utført 18-06-2026 av Kristoffer Mikalsen i Mikalsen Takst AS.
Enebolig
Arealer er målt av takstmann på stedet. Det er bruken av rommet som avgjør beskrivelse av rom i rombeskrivelsen. Bruken av rommet kan være i strid med byggteknisk forskrift eller mangle godkjennelse i kommunen for den aktuelle bruken. P/S-Rom er medtatt for markedsstatistikk og kan fravike noe. P/S-Rom er ikke medtatt i siste areal standard NS 3940:2023
Sjaktareal og vegg til sjakt inngår i BRA. Et areal er måleverdig når fri høyde er minst 1, 90 meter fra overkant ferdig gulv til underkant himling, og lengden og bredden er minst 0,60 x 0,60 meter. Måleverdige arealer skal ha permanent gangbart gulv.

Boligselgerforsikring
Selgeren har tegnet boligselgerforsikring hos Fremtind. Forsikringen dekker selgerens økonomiske ansvar hvis du oppdager feil eller mangler som omfattes av avhendingsloven. Forsikringen gjelder fra kjøpers overtagelse av eiendommen og varer i fem år. I tillegg

dekker forsikringen perioden mellom budaksept og overtagelse begrenset til 12 måneder. Forsikringsdekningen er begrenset til salgssum, maksimalt 14 million kroner. For kombinasjonseiendommer gjelder forsikringen kun for boligdelen. Se nettsidene til SpareBank 1 for mer informasjon om hva forsikringen dekker og hvilke begrensninger som gjelder.

Boligkjøperforsikring
EiendomsMegler 1 formidler Boligkjøperforsikring fra HELP Forsikring AS. Det er en rettshjelpsforsikring som gir trygghet og profesjonell juridisk hjelp dersom det oppdages uventede feil eller mangler de neste fem årene. Du kan ta kontakt med megler for å få informasjon om boligkjøperforsikring eller lese mer på help.no. Forsikringen tilbys kun til privatpersoner som kjøper eiendom til eget eller nærmeste families bruk, og det er en forutsetning at kjøpsavtalen reguleres av avhendingsloven. Ved kjøp av landbrukseiendom/småbruk, er det kun forhold tilknyttet til våningshuset som omfattes av forsikringen. For nærmere detaljer henvises det til forsikringsvilkårene. Megler mottar tegningsprovisjon fra HELP.

Avtalebetingelser
Eiendommen selges etter reglene i avhendingsloven. Salgsoppgaven er basert på de opplysningene selger har gitt til bygningssakkyndig og megler, samt opplysninger innhentet fra kommunen, Statens kartverk og andre tilgjengelige kilder.

Eiendommen skal overleveres kjøper i tråd med det som er avtalt. Det er viktig at kjøper setter seg grundig inn i alle salgsdokumentene, herunder salgsoppgave, tilstandsrapport og selgers egenerklæring. Kjøper anses kjent med forhold som er tydelig beskrevet i salgsdokumentene. Forhold som er beskrevet i salgsdokumentene kan ikke påberopes som mangler. Dette gjelder uavhengig av om kjøper har lest dokumentene. Alle interessenter oppfordres til å undersøke eiendommen nøye, gjerne sammen med fagkyndig før bud inngis. Kjøper som velger å kjøpe usett kan ikke gjøre gjeldende som mangel noe kjøper burde blitt kjent med ved undersøkelsen. Dersom det er behov for avklaringer, anbefaler vi at kjøper rådfører seg med eiendomsmegler eller en bygningssakkyndig før det legges inn bud.

Dersom kjøper ikke er forbruker selges eiendommen «som den er», og selgers ansvar er da begrenset jf.§ 3-9 1. ledd 2. pktm. Informasjon om kjøpers undersøkelsesplikt, herunder oppfordringen om å undersøke eiendommen nøye, gjelder også for kjøpere som ikke anses som forbrukere.

På grunn av ulike avtalevilkår kan selger vurdere bud fra en som ikke er forbruker, ulikt fra en forbrukers bud. Dersom kjøper ikke er forbruker, er selger sitt mulige mangelsansvar begrenset fordi eiendommen selges "som den er". Selger kan ikke ta «som den er» forbehold ovenfor en forbrukerkjøper. Selv et lavere bud fra en som ikke er forbruker kan foretrekkes fordi begrensningen i mulig mangelsansvar kan ha egenverdi for selger. Selger står fritt til å forkaste eller akseptere ethvert bud, og er for eksempel ikke forpliktet til å akseptere høyeste bud. Budgivere får informasjon dersom andre bud er inngitt av en som ikke er forbruker.

Forbrukerkjøp - definisjon
Med forbrukerkjøp menes kjøp av eiendom når kjøperen er en fysisk person som ikke hovedsakelig handler som ledd i næringsvirksomhet.

Forbruker - avtalevilkår
Eiendommen har en mangel dersom den ikke er i samsvar med kravene som følger av avtalen, eller det foreligger brudd på bestemmelsene i avhendingsloven §§ 3-2 til 3-8. Hvis eiendommen ikke er i samsvar med det kjøperen må kunne forvente ut ifra alder, type og synlig tilstand, kan det være grunnlag for mangelskrav. Det samme gjelder hvis det er holdt tilbake eller gitt uriktige

opplysninger om eiendommen. Dette gjelder likevel bare dersom man kan gå ut ifra at det virket inn på avtalen at opplysningen ikke ble gitt eller at feil uriktige opplysninger ikke blir rettet i tide på en tydelig måte.

En bolig som har blitt brukt i en viss tid, har vanligvis blitt utsatt for slitasje og skader kan ha oppstått. Slik bruksslitasje må kjøper regne med, og det kan avdekkes enkelte forhold etter overtakelse som nødvendiggjør utbedringer. Normal slitasje og skader som nødvendiggjør utbedring, er innenfor hva kjøper må forvente og vil ikke utgjøre en mangel. Boligen kan ha en mangel etter avhendingsloven § 3-3 dersom det er avvik mellom opplyst og faktisk innvendig areal, forutsatt at avviket er på 2% eller mer og minimum 1m².

Ved beregning av et eventuelt prisavslag eller erstatning må kjøper selv dekke tap/kostnader opptil et beløp på kr 10 000 (egenandel).

Ikke-forbruker (næringsdrivende) - definisjon
Hvis kjøper er en juridisk person, eller en fysisk person som hovedsakelig handler som ledd i næringsvirksomhet, vil kjøpet ikke anses som et forbrukerkjøp.

Ikke-forbruker - avtalevilkår
Eiendommen har en mangel dersom den ikke er i samsvar med kravene som følger av avtalen. Eiendommen selges «som den er», og selgers ansvar utover det konkret avtalte er da begrenset etter avhendingsloven § 3-9, første ledd andre setning. Avhendingsloven § 3-3 andre ledd fravikes, og hvorvidt boligens arealsvikt utgjør en mangel vurderes etter avhendingsloven § 3-8.

Informasjon om kjøpers undersøkelsesplikt, herunder oppfordringen om å undersøke eiendommen nøye, gjelder også for kjøpere som ikke anses som forbrukere.

En forutsetning for salget er at skjøtet for eiendommen tinglyses på kjøper. Kjøper aksepterer at EiendomsMegler 1 kan offentliggjøre kjøpesum m.m. i egen markedsføring. Interessenter og kjøper må godta at selger og megler bruker elektronisk kommunikasjon i salgsprosessen.

I tråd med eiendomsmeglingsforskriften vil informasjon om oppdragsgiver, salgsobjektet, interessenter og kjøper bli lagret av meglerforetaket i min. 10 år. Se em1.no for mer informasjon om vår behandling av personopplysninger.

Vedlegg
- Tilstandsrapport datert 18.06.2026
- Selgers egenerklæring 18.06.2026
- Reguleringskart
- Grunnkart
- Byggetegninger
- Nabolagsprofil

Finansiering
EiendomsMegler 1 setter deg gjerne i forbindelse med en dyktig finansiell rådgiver i SpareBank 1. Kontakt din megler om dette.

Forsikring
Som kjøper av bolig gjennom EiendomsMegler 1 tilbyr Fremtind Forsikring spesielt gunstig forsikring. Din megler setter deg gjerne i forbindelse med en god forsikringsrådgiver.

Verdivurdering
Vi tilbyr verdivurdering av boligen din dersom du planlegger å selge. Verdivurdering er en beregning av eiendommens reelle markedsverdi, basert på solid erfaring og kunnskap om eiendomsmarkedet der du bor.

Oppdragsansvarlig
Thomas Sandnes Willumsen
Eiendomsmegler
Telefon: 469 41 846
Epost: thomas.sandnes.willumsen@em1nn.no

Foretakets adresse og organisasjonsnummer
EiendomsMegler 1 Bodø Stormen
Org.nr. 931262041
Besøksadresse: Sandgata 5 A, 8006 Bodø
Postadresse: Postboks 6800, 9298 Tromsø

Enebolig fra 1924 med deler av utvendig kledning, samt nye vinduer og dører fra 2011.

Boligen har to uteplasser, inkludert en balkong ved adkomst og en fra soverommet på loftet.

Plantegning

Tegningen er en illustrasjon. Megler/selger tar ikke ansvar for eventuelle avvik i forhold til boligens innredning. Rommenes benevnelse kan også avvike fra dagens bruk av disse.

Vindfanget er utstyrt med en luft-til-luft varmepumpe installert i 2020.

Fra vindfanget er det direkte utgang til en terrasse på 13 m².

Stuen har gjennomgående furugulv og en åpen løsning mot kjøkkenet.

Overflatene i stuen består av trepanel på vegger og i himling.

Boligens elektriske anlegg og sikringsskap ble oppgradert i perioden 2010-2015.

Trapperommet binder sammen stuen med gangen og spisestuen.

De malte trevinduene med 2-lags glass er fra 2010/2011.

Romslig stue med plass til en større sofagruppe.

Fra stuen er det enkel adkomst til både kjøkken og spisestue.

Egen spisestue med plass til spisebord og tilhørende møblement.

Spisestuen har, som resten av etasjen, vegger og himling med trepanel.

Kjøkkeninnredning med malte, profilerte fronter og benkeplate med nedfelt servant.

Kjøkkenet har plass for oppvaskmaskin, komfyr og kjøleskap.

Kjøkkenventilator med avtrekk direkte ut sørger for god utlufting.

Praktisk gang mellom kjøkken og bad i første etasje.

Badet i første etasje har opplegg for vaskemaskin, montert i 2015.

Badet er utstyrt med dusjkabinett, toalett og servant. Rør ble modernisert i 2013.

Tilknytning til alle boligens rom i første etasje.

Trapperommet leder opp til loftsetasjen med soverom og bod.

Plantegning

2. etasje

Plantegningen er en ikke målbar illustrasjon og avvik kan forekomme.

MAMOR

Tegningen er en illustrasjon. Megler/selger tar ikke ansvar for eventuelle avvik i forhold til boligens innredning. Rommenes benevnelse kan også avvike fra dagens bruk av disse.

Det ene soverommet på loftet har direkte utgang til en balkong på 6 m².

Soverom med sjarmerende arker og plass til dobbeltseng.

Det elektriske anlegget i loftsetasjen ble fornyet i 2020.

Det andre soverommet på loftet, også dette med en sjarmerende ark.

Loftsetasjen har en praktisk bod for ekstra lagringsplass.

Ved inngangspartiet er det en romslig terrasse på 13 m².

Fra terrassen er det utsikt over nærområdet og glimt av sjøen.

Tomten er opparbeidet med plen, trær og beplantning.

Terrassen ved inngangen har god plass til en sittegruppe.

Utsikt fra vindfanget ut mot terrassen og hagen.

Balkongen på loftet er på 6 m² og har rekkverk av treverk.

Fra balkongen på loftet ser man ut over den lett skrående tomten.

Utsikt mot Bodøsjøen og fjellene i det fjerne.

Eiendommen har en frittstående bod på 9 m² bygget i 2023.

Eiendommen ligger usjenert til, omkranset av grøntarealer.

Boligen ligger i et etablert område med eneboliger og spredt bebyggelse.

Kort vei til Bodøsjøen friluftsområde med Jektefartsmuseet og fine turmuligheter.

Nærområdet byr på gode rekreasjonsmuligheter med nærhet til både skog og sjø.

Fra eiendommen er det gangavstand til Bodøsjøen bussholdeplass (ca. 400 meter).

BODØSJØVEIEN 19

Nabolaget Bodøsjøen - vurdert av 31 lokalkjente

NABOLAGET SPESIELT ANBEFALT FOR

- Familier med barn
- Etablerere
- Godt voksne

OFFENTLIG TRANSPORT

Bodøsjøen Linje 2, 2 N	**6 min** 0.4 km
Bodø lufthavn	**7 min**
Bodø stasjon Linje F7, R75	**8 min** 4 km

SKOLER

Bodøsjøen skole (1-7 kl.) 207 elever, 14 klasser	**4 min** 0.3 km
Alberthaugen skole (5-10 kl.) 21 elever, 9 klasser	**13 min** 1.1 km
Østbyen skole (1-7 kl.) 244 elever, 17 klasser	**6 min** 2.4 km
Grønnåsen skole (1-7 kl.) 362 elever, 22 klasser	**6 min** 2.7 km
Norges Toppidrettsgymnas Bodø	**6 min**
Bodø videregående skole 1316 elever, 73 klasser	**7 min** 3.3 km

LADEPUNKT FOR EL-BIL

Jektefartsmuseet Bodøsjøen	**10 min**
Ragde Charge Trekanten senter	**20 min**

OPPLEVD TRYGGHET

Veldig trygt 95/100

KVALITET PÅ SKOLENE

Veldig bra 92/100

NABOSKAPET

Godt vennskap 80/100

ALDERSFORDELING

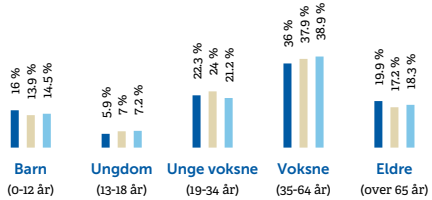

Område	Personer	Husholdninger
Bodøsjøen	816	372
Bodø	42 453	22 434
Norge	5 425 412	2 654 586

BARNEHAGER

Notveien naturbarnehage (1-5 år) 82 barn	**10 min** 0.8 km
Bodøsjøen naturbarnehage (0-5 år) 87 barn	**12 min** 0.8 km
Trålveien idrettsbarnehage (0-5 år) 59 barn	**14 min** 1.2 km

DAGLIGVARE

Coop Extra Bodøsjøen Post i butikk	**12 min** 1 km
Rema 1000 Alstad PostNord	**18 min** 1.5 km

PRIMÆRE TRANSPORTMIDLER

1. Egen bil
2. Sykkel

TURMULIGHETENE

Nærhet til skog og mark 95/100

KVALITET PÅ BARNEHAGENE

Veldig bra 93/100

STØYNIVÅET

Lite støynivå 90/100

SPORT

Bodøsjøen skole gymsal Aktivitetshall	**8 min** 0.6 km
Bodøsjøen ballbane Ballspill, fotball	**11 min** 0.8 km
Just Padel Bodø	**18 min**
Feel24 Alstad	**18 min**

BOLIGMASSE

> «Vi e en fantastisk gjeng, vi e ikke bærre gode naboa, men gode vænna!»
>
> Sitat fra en lokalkjent

VARER/TJENESTER

City Nord	**19 min**
Apotek 1 Trekanten Bodø	**20 min**

ALDERSFORDELING BARN (0-18 ÅR)

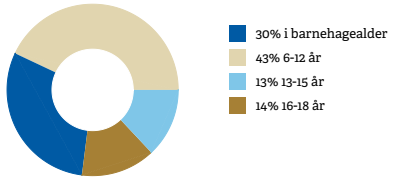

FAMILIESAMMENSETNING

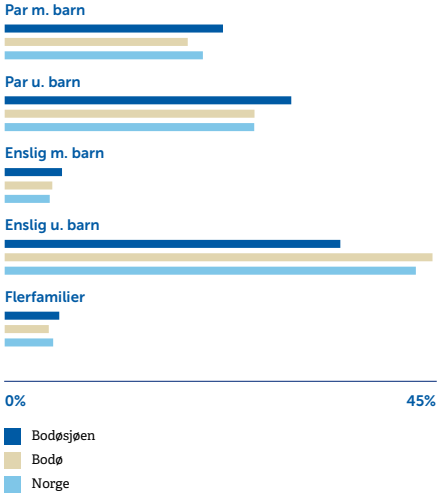

SIVILSTAND

		Norge
Gift	**32%**	**33%**
Ikke gift	**56%**	**54%**
Separert	**9%**	**9%**
Enke/Enkemann	**4%**	**4%**

FINN Innholdet i nabolagsprofilen er hentet fra ulike datakilder, og feil eller mangler kan forekomme. Vurderinger og sitater er innhentet på web og gir uttrykk for hvordan naboene vurderer nabolaget. FINN.no AS kan ikke holdes ansvarlig for feil/mangler i profilen. Copyright © Finn.no AS 2026

FINN Innholdet i nabolagsprofilen er hentet fra ulike datakilder, og feil eller mangler kan forekomme. Vurderinger og sitater er innhentet på web og gir uttrykk for hvordan naboene vurderer nabolaget. FINN.no AS kan ikke holdes ansvarlig for feil/mangler i profilen. Copyright © Finn.no AS 2026

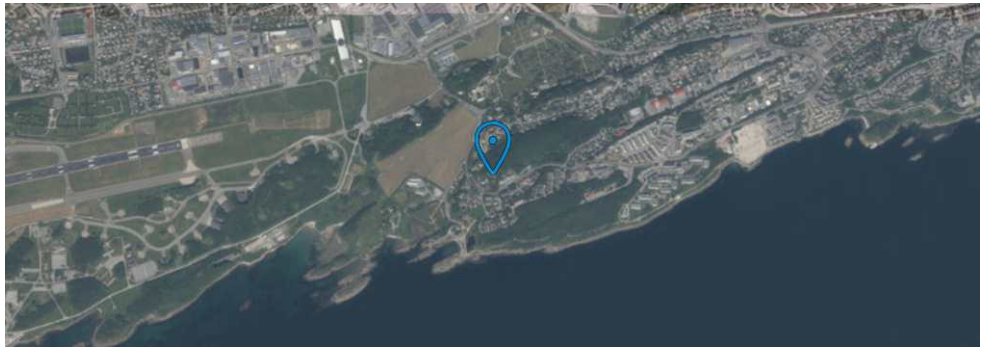

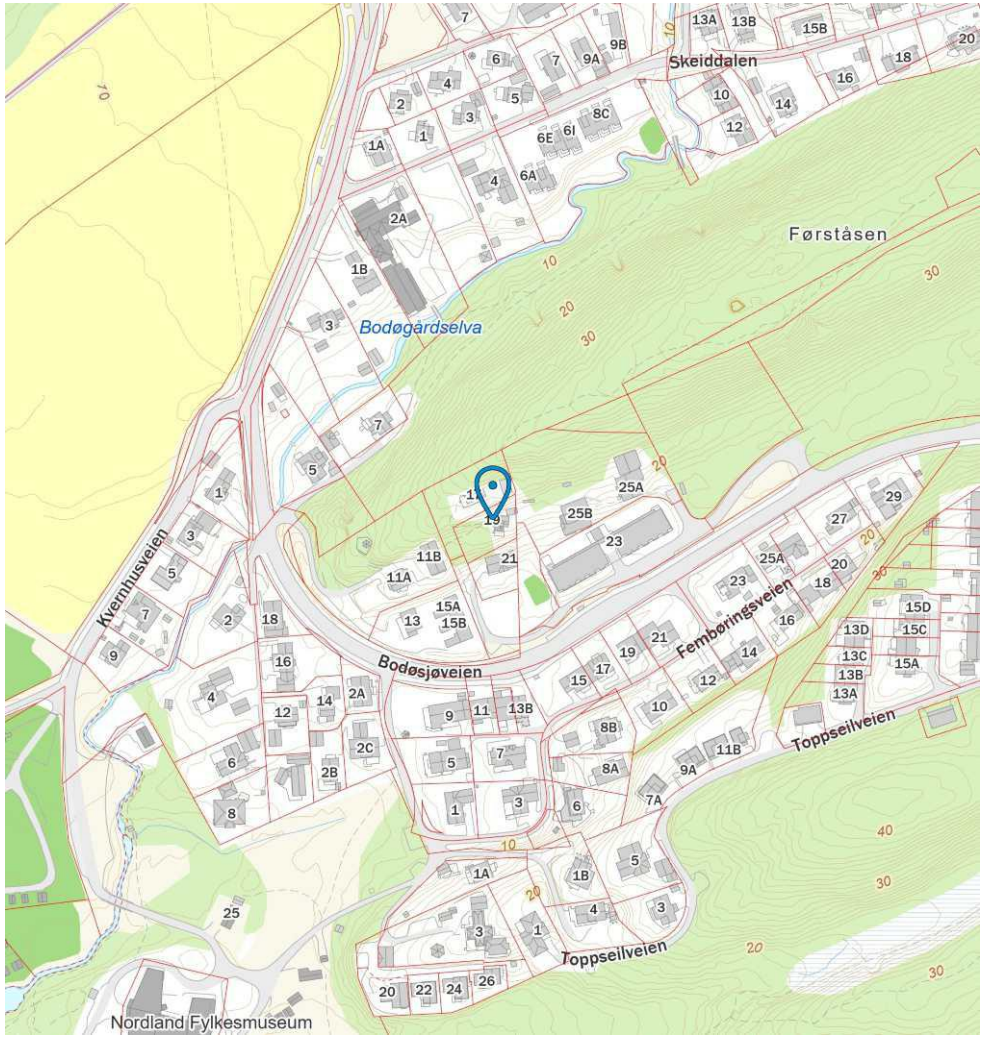

Innholdet i nabolagsprofilen er hentet fra ulike datakilder, og feil eller mangler kan forekomme. Vurderinger og sitater er innhentet på web og gir uttrykk for hvordan naboene vurderer nabolaget. FINN.no AS kan ikke holdes ansvarlig for feil/mangler i profilen. Copyright © Finn.no AS 2026

Utskriftsdato: 04.06.2026

Bodø kommune

Adresse: Postboks 319, 8001 BODØ

Telefon: 75 55 50 00

Opplysninger om eiendomsskatt

EM §6-7 Oppdragstakerens undersøkelses- og opplysningsplikt Kilde: Bodø kommune

Kommunenr.	1804	**Gårdsnr.**	37	**Bruksnr.**	27	**Festenr.**		**Seksjonsnr.**	
Adresse	Bodøsjøveien 19, 8070 BODØ								

Eiendomsskatt registrert på eiendommen

Taksten gjelder for det kalenderåret den er vedtatt.

Takst	684 000,00 kr
Skatt	0,00 kr
Bunnfradrag	700 000,00 kr
Antall boenheter	1
Dato vedtatt	04.07.2016
Eiendomsstype	Bolig
Promillesats	4 ‰
Fritak	Nei

FORBEHOLD VED UTLEVERING AV INFORMASJON I FORBINDELSE MED EIENDOMSFORESPØRSLER:

Det tas forbehold om riktigheten eller fullstendigheten av opplysningene i dette dokumentet. Det kan ikke rettes krav som følge av at disse opplysningene benyttes som grunnlag for beslutninger.

MÅLEBREV

uten grensejustering
med grensejustering

Kommune: Bodø

J.nr. 90/2228

Målebrev nr. 12447

Evt. midl. forretning, dato, ref.nr.

Målebrev over

	Gnr.	Bnr.	Festenr.
Eiendom	145	28	
	Bruksnavn/adresse: Bodøsjøvn/Gang sykkelvei		
Areal	529,6 m2		

Dagbokstempel: TINGLYST 20 APR. 1993 BODØ SORENSKRIVEREMBETE DAGBOKNR. 2164

I henhold til delingsloven av 23. juni 1978 er det holdt følgende forretning

Dato for forretningen	31.10.1991
Rekvirent	Bodø kommune v/ Rådmannen 11.01.1991
Bestyrer	Tor Karlsen
Forretning	Kart- og delingsforretning over 10 parseller fra 8 bnr. som inngår i en registreringsenhet / tildeles ett registernummer. Delingslovens § 3-1, 2.ledd. Fradelingen skjer fra følgende gnr./bnr. 37/23, 37/26, 37/27, 37/130, 37/194, 37/220, 37/303 og 37/357. Oppmålingsgebyr kr. 5715,- Tinglysing kr. 630,-

Underskrift

Sted	Dato	Underskrift	Underskrift
Bodø	08.11.91	Richard Paulsen	Tor Karlsen

Tinglysing

Dagbokstempel

Tinglysingsstempel: TINGLYST 20 APR. 1993 BODØ SORENSKRIVEREMBETE DAGBOKNR.

Påtegninger (rettelser o.l.)

Doknr: 102164 Tinglyst: 20.04.1993 Emb. 074
STATENS KARTVERK FAST EIENDOM

K-blankett 5814 Forlag: Sem & Stenersen Prokom AS, Oslo 2-87

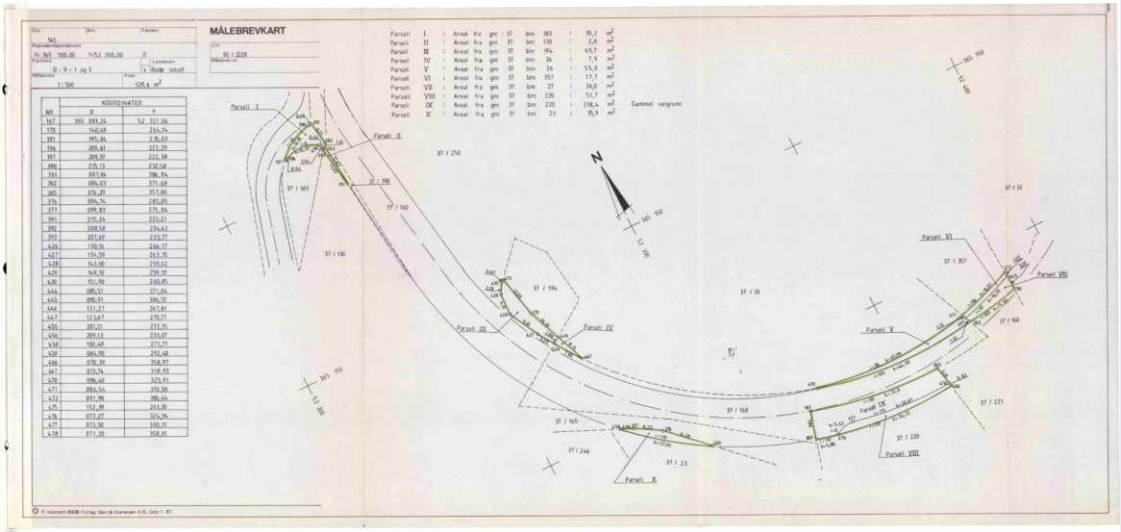

MÅLEBREV — uten grensejustering / med grensejustering

Kommune	BODØ>
J.nr.	90/1178
Målebrev nr.	11908
Evt. midl. forretning, dato, ref.nr.	

Målebrev over

	Gnr.	Bnr.	Festenr.
Eiendom	37	357	
	Bruksnavn/adresse		
Areal	930 m²		

Dagbokstempel: DAGBOKFØRT 09.01.91 00133 SORENSKRIVEREN I BODØ

I henhold til delingsloven av 23. juni 1978 er det holdt følgende forretning

Dato for forretningen	22. aug. 1990
Rekvirent	Dagny Falck Sivertsen - Nils Falck
Bestyrer	Knut Skålvoll
Forretning	Kart- og delingsforretning over en parsell av gnr. 37 bnr. 27. Oppmålingsgebyr kr. 5.535,- Tinglysing " 600,-

Underskrift

Sted	Dato	Underskrift	Underskrift
Bodø	10.10.90	Knut Skålvoll	

Tinglysing

Dagbokstempel	Tinglysingsstempel

Påtegninger (rettelser o.l.)

K-blankett 5814 Forlag: Sem & Stenersen Prokom AS, Oslo 2-87

MÅLEBREVKART

Gnr.	Bnr.	Festenr.
37		

Representasjonspunkt: X 365114 Y 52367 Z

Kartblad: D-9

Landsnett: LOK

Målestokk: 1: 500

Areal: 930 m²

J.nr.: 90/1178

Målebrev nr.:

PKTNR.	X	Y	RADIUS	MRK	PKTNR.	X	Y	RADIUS	MRK
1	365124.42	52384.77			6	365138.31	52348.02		
2	365105.73	52385.85			7	365141.51	52355.35		
3	365090.91	52386.70			8	365137.03	52357.30		
4	365085.51	52371.04	97.00		9	365117.76	52365.72		
5	365104.29	52362.88							

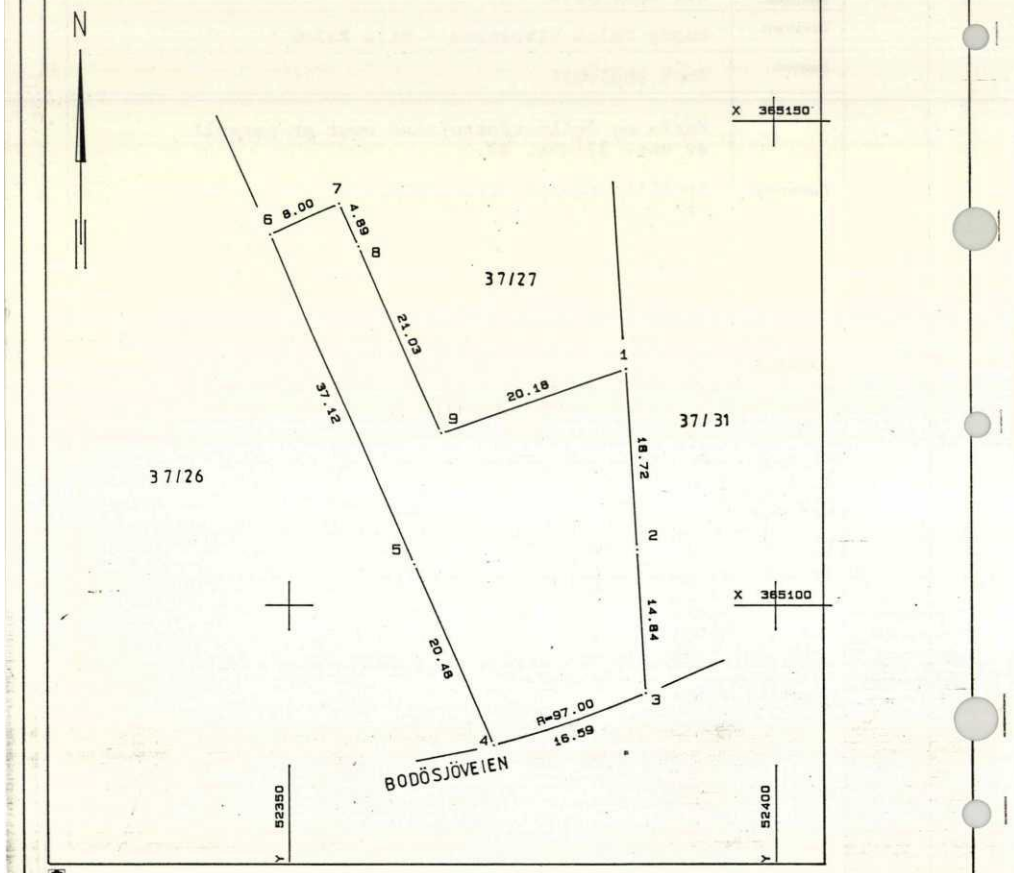

K-blankett 5838 Forlag: Sem & Stenersen A/S, Oslo 1-87

Utskriftsdato: 04.06.2026

Eiendomskart for eiendom 1804 - 37/27//

Det tas forbehold om riktigheten eller fullstendigheten av opplysningene i dette dokumentet. Det kan ikke rettes krav som følge av at disse opplysningene benyttes som grunnlag for beslutninger.

- Eiendomsgr omtvistet
- Hjelpelinje vegkant
- Hjelpelinje fiktiv
- Hjelpelinje punktfeste
- Hjelpelinje vannkant
- Eiendomsgr lite nøyaktig >=500
- Eiendomsgr mindre nøyaktig >200<=500
- Eiendomsgr mindre nøyaktig >30<=200
- Eiendomsgr middels nøyaktig >10<=30
- Eiendomsgr nøyaktig <= 10
- Eiendomsgr uviss nøyaktighet
- Grensepunkt lite nøyaktig
- Grensepunkt mindre nøyaktig
- Grensepunkt mindre nøyaktig
- Grensepunkt middels nøyaktig
- Grensepunkt nøyaktig
- Grensepunkt - offentlig godkjent
- Grensepunkt - bolt
- Grensepunkt - kors
- Grensepunkt - rør
- Grensepunkt - hjelpepunkt / annet
- Grensepunkt - uten klassifisering

Areal og koordinater for eiendommen

Areal	700,50 m²	**Arealmerknad**					
Representasjonspunkt	**Koordinatsystem**	EUREF89 UTM Sone 33	**Nord**	7461654,7	**Øst**	475435,6	

Grensepunkter						**Grenselinjer (m)**	
#	**Nord**	**Øst**	**Nøyaktigh.**	**Nedsatt i**	**Grensepunkttype**	**Lengde**	**Radius**
1	7461638,23	475426,65	10 cm	Ikke spesifisert (IS)	Ukjent (97)	4,88	
2	7461651,92	475452,96	10 cm	Ikke spesifisert (IS)	Ukjent (97)	29,66	
3	7461660	475452,69	10 cm	Ikke spesifisert (IS)	Umerket (56)	8,08	
4	7461675,29	475452,18	10 cm	Ikke spesifisert (IS)	Ukjent (97)	15,30	
5	7461657,4	475418,93	10 cm	Ikke spesifisert (IS)	Ukjent (97)	37,76	
6	7461642,76	475424,83	10 cm	Ikke spesifisert (IS)	Ukjent (97)	15,78	

TEGNFORKLARING REGULERINGSPLANKART

Reguleringsplan/Bebyggelsesplan PBL 1985

- Reguleringsplan - og bebyggelsesplan - arealbruksområde
- Område for boliger med tilhørende anlegg
- Frittliggende småhusbebyggelse
- Konsentrert småhusbebyggelse
- Blokkbebyggelse
- Garasjer i boligområder
- Område for forretning
- Område for kontor
- Område for industri/lager
- Område for fritidsbebyggelse
- Område for offentlige bygninger (stat,fylkeskommune,kommune)
- Offentlig barnehage
- Offentlig undervisning (skole,universitet mv.)
- Offentlig institusjon (sykehus,aldershjen,sykehjem mv.)
- Offentlig kirke
- Offentlig forsamlingslokale (kino,teater mv.)
- Offentlig administrasjon
- Område for særskilt angitt almennyttig formål
- Almennyttig barnehage
- Almennyttig undervisning (skole,universitet mv.)
- Almennyttig institusjon (sykehus,aldershjem,sykehjem mv.)
- Almennyttig kirke
- Almennyttig forsamlingslokale (grendehus mv.)
- Områder for herberger og bevertningsteder
- Hotell med tilhørende anlegg
- Garasjeanlegg
- Bensinstasjon
- Annet byggeområde
- Landbruksområder
- Område for jord- og skogbruk
- Område for jord- og skogbruk
- Område for parsellhager
- Annet landbruksområde
- Offentlige trafikkområder
- Kjøreveg
- Gate med fortau
- Annen veggrunn
- Gang-/sykkelveg
- Sykkelveg
- Gangveg
- Gatetun
- Torg
- Rasteplass
- Parkeringsplass
- Kolektivanlegg
- Bussholdeplass
- Drosjeholdeplass
- Jernbane
- Flyplass/taxebane
- Havneområde (landdelen)
- Kai
- Småbåtanlegg (landdelen)
- Trafikkområde i sjø og vassdrag
- Skipsled
- Havneområde i sjø
- Annet trafikkområde i sjø/vassdrag
- Annet trafikkområde (på land)
- Friområder
- Park
- Turveg
- Anlegg for lek
- Anlegg for idrett og sport
- Leirplass
- Annet friområde
- Friområde i sjø og vassdrag
- Badeområde
- Småbåthavn
- Annet friområde i sjø/vassdrag
- Privat veg
- Parkbelte i industristrøk
- Friluftsområde (på land)
- Friluftsområde i sjø og vassdrag
- Idrettsanlegg som ikke er offentlig tilgjengelig
- Golfbane
- Grav- og urnelund
- Privat småbåthavn (land)
- Privat småbåthavn (sjø)
- Område for anlegg i grunnen
- Område for anlegg og drift av kommunalteknisk virksomhet
- Vann- og avløpsanlegg
- Område for bygging og drift av fjernvarmeanlegg
- Anlegg for telekommunikasjon
- Øvingsområde med tilhørende anlegg for forsvaret/sivilforsvaret
- Område og anlegg for drift av radionavigasjonshjelpemidler
- Andre områder for anlegg i vassdrag eller i sjøen
- Naturvernområde (på land)
- Naturvernområde i sjø og vassdrag
- Andre områder for vesentlige terrenginngrep
- Handelsgartneri
- område for særskilte anlegg
- Annet spesialområde
- Fellesområder
- Felles avkjørsel
- Felles gangareal
- Felles parkeringsplass
- Felles lekeareal for barn
- Felles gårdsplass
- Fellesareal for garasjer
- Felles grøntanlegg
- Annet fellesareal for flere eiendommer
- Bolig/Forretning
- Bolig/Forretning/Kontor
- Bolig/Kontor
- Bolig/Offentlig
- Forretning/Kontor
- Forretning/Kontor/Industri
- Forretning/Industri
- Forretning/Kontor/Offentlig
- Forretning/Offentlig
- Kontor/Industri
- Kontor/Offentlig
- Kontor/Bensinstasjon
- Offentlig/Almennyttig
- Annet kombinert formål
- Unyansert formål (kun for eldre planer)
- Høyspenningsanlegg (høyspentlinje,transformatorstasjon,koblingsstasjon)
- Ildfarlig opplag og andre innretninger som kan være farlig for allmenheten
- Område med annen særskilt angitt fare
- Grense for restriksjonsområde
- Frisiktsone ved veg
- Grense for bevaringsområde
- Bevaring av bygninger og anlegg
- Bevaring av bygninger
- Bevaring av anlegg
- Bevaring av landskap og vegetasjon
- Grense for fornyelsesområde
- Fornyelsesområder
- Grense for rekkefølgeområde
- Rekkefølgebestemmelser
- Midlertidig trafikkområde

TEGNFORKLARING REGULERINGSPLANKART

Reguleringsplan PBL 2008

- Sikringsonegrense
- Infrastrukturgrense
- Angitthensyngrense
- Gjennomføringgrense
- Båndleggingrense nåværende
- Bestemmelsegrense
- Regulerthøyde
- Boligbebyggelse
- Boligbebyggelse - frittliggende småhusbebyggelse
- Boligbebyggelse - konsentrert småhusbebyggelse
- Boligbebyggelse - blokkbebyggelse
- Garasjeanlegg for bolig-/fritidsbebyggelse
- Sentrumsformål
- Kjøpesenter
- Forretninger
- Tjenesteyting
- Barnehage
- Undervisning
- Institusjon
- Relgionutøvelse
- Forsamlingslokale
- Administrasjon
- Annen tjenesteyting
- Næringsbebyggelse
- Kontor
- Hotell
- Industri
- Lager
- Annen næring
- Idrett
- Idrettsstadion
- Andre typer bebyggelse og anlegg
- Energianlegg
- Vann- og avløpsanlegg
- Vannforsyningsanlegg
- Avløpsanlegg
- Renovasjonsanlegg
- Øvrige kommunaltekniske anlegg
- Telekommunikasjonsanlegg
- Småbåtanlegg i sjø og vassdrag
- Uthus/naust/badehus
- Annen særskilt angitt bebyggelse og anlegg
- Uteoppholdsareal
- Lekeplass
- Gårdsplass
- Annet uteoppholdsareal
- Grav- og urnelund
- Kombinert bebyggelse og anleggsformål
- Bolig/forretning
- Bolig/forretning/kontor
- Bolig/tjenesteyting
- Bolig/kontor
- Forretning/kontor
- Forretning/kontor/industri
- Forretning/kontor/tjenesteyting
- Forretning/tjenesteyting
- Næring/tjenesteyting
- Industri/lager
- Kontor/industri
- Kontor/tjenesteyting
- Bebyggelse og anleggsformål kombinert med andre angitte hovedformål
- Samferdselsanlegg og teknisk infrastruktur (arealer)
- Veg
- Kjøreveg
- Fortau
- Torg
- Gatetun
- Gang/sykkelveg
- Gangveg/gangareal/gågate
- Sykkelveg/-felt
- Annen veggrunn - tekniske anlegg
- Annen veggrunn - grøntareal
- Holdeplass/plattform
- Leskur/plattformtak
- Tekniske bygg/konstruksjoner
- Annen banegrunn - grøntareal
- Havn
- Kai
- Hovednett for sykkel
- Kollektivnett
- Kollektivtransport
- Kollektivanlegg
- Kollektivholdeplass
- Parkering
- Parkeringsplasser med bestemmelser
- Parkeringshus/-anlegg
- Energinett
- Avløpsnett
- Kombinerte tekniske infrastrukturtraseer
- Grønnstruktur
- Naturområde
- Turveg
- Friområde
- Park
- Vegetasjonsskjerm
- Kombinerte grønnstrukturformål
- Landbruks-, natur-, og friluftsområder samt reindrift
- LNFR-areal for nødvendige tiltak for LNFR
- Landbruksformål
- Jordbruk
- Naturvern
- LNFR-formål kombinert med andre angitte hovedformål
- Ferdsel
- Havneområde i sjø
- Småbåthavn
- Naturområde i sjø og vassdrag
- Friluftsområde
- Friluftsområde i sjø og vassdrag
- Friluftsområde i sjø og vassdrag med tilhørende strandsone
- Småbåtanlegg i sjø og vassdrag
- Badeområde
- Faresone - Flomfare
- Faresone - Høyspenningsanlegg (ink høyspentkabler)
- Faresone - Annen fare
- Sikringsone - Nedslagsfelt drikkevann
- Sikringsone - Byggeforbud rundt veg,bane og flyplass
- Sikringsone - Frisikt
- Sikringsone - Andre sikringssoner
- Infrastruktursone - Krav vedrørende infrastruktur
- Infrastruktursone - Rekkefølgekrav infrastruktur
- Gjennomføringsone - Krav om felles planlegging
- Angitthensynsone - Hensyn landbruk
- Angitthensynsone - Hensyn grønnstruktur
- Angitthensynsone - Hensyn landskap
- Angitthensynsone - Bevaring naturmiljø
- Angitthensynsone - Bevaring kulturmiljø
- Båndlegging for regulering etter PBL
- Båndlegging etter lov om kulturminner
- Bestemmelseområde-Anlegg- og riggområde

Felles for reguleringsplan PBL 1985 og 2008

Felles for kommuneplan PBL 1985 og 2008

- Gang-/sykkelveg - nåværende
- Gang-/sykkelveg tunnel - nåværende
- Gangveg - nåværende
- Turveg/turdrag - nåværende
- Turveg/turdrag tunnel - nåværende
- Jernbane - nåværende

Reguleringsplan PBL 2008

Felles for reguleringsplan PBL 1985 og 2008

- Planens begrensning
- Faresonegrense
- Formålsgrense
- Regulerings- og bebyggelsesplanområde
- Regulert tomtegrense
- Eiendomsgrense som skal oppheves
- Bygg, kulturminner mm. som skal bevares
- Byggegrense
- Byggelinje
- Planlagt bebyggelse
- Bebyggelse som inngår i planen
- Bebyggelse som forutsettes fjernet
- Regulert senterlinje
- Frisiktslinje
- Regulert kant kjørebane
- Regulert kjørefelt
- Regulert parkeringsfelt
- Regulert fotgjengerfelt
- Regulert støyskjerm
- Regulert støttemur
- Sikringsgjerde
- Bru
- Tunnel
- Målelinje/Avstandslinje
- Vegstegning / fysisk sperre
- Stenging av avkjørsel
- Avkjørsel
- Innkjøring
- Utkjøring
- Brukar
- Tunnelåpning
- Eksisterende tre som skal bevares
- Regulert nytt tre
- Regulert møneretning
- Abc — Påskrift feltnavn
- Påskrift reguleringsformål/arealformål
- Påskrift areal
- Påskrift utnytting
- Påskrift bredde
- Påskrift radius
- Påskrift kotehøyde
- Påskrift plantilbehør
- Regulerings- og bebyggelsesplan - påskrift

Andre planobjekter

- Grense for midlertidig bygge- og deleforbud
- Område for midlertidig bygge- og deleforbud

Utskriftsdato: 04.06.2026

Vegstatuskart for eiendom 1804 - 37/27//

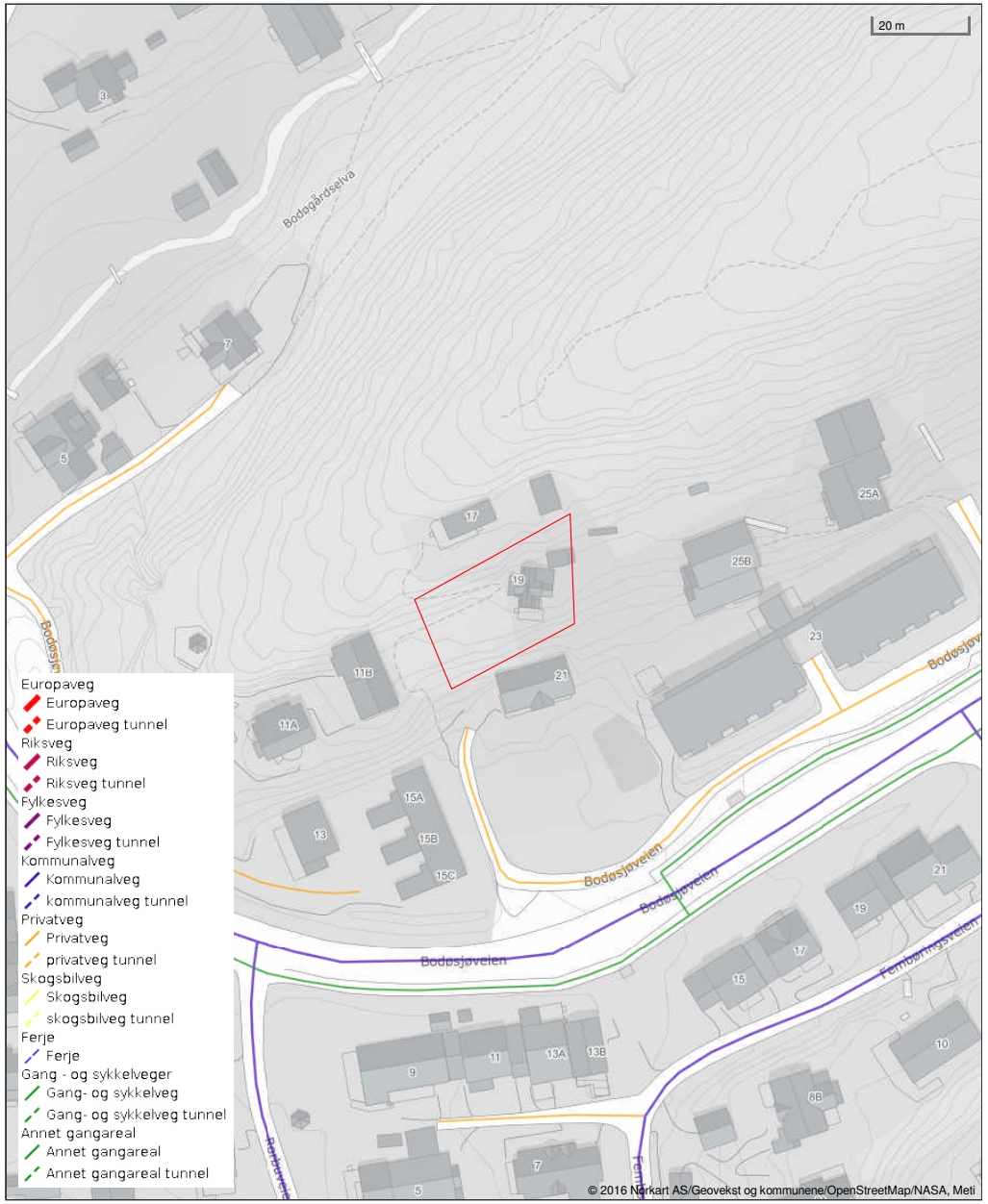

Det tas forbehold om riktigheten eller fullstendigheten av opplysningene i dette dokumentet. Det kan ikke rettes krav som følge av at disse opplysningene benyttes som grunnlag for beslutninger.

IRIS

Iris kundesenter
Telefon: 75507550
E-post: kundesenter@iris-salten.no

Dato: 05.06.2026

RENOVASJON - BETALINGSSTATUS FOR EIENDOM

Gårds-/Bruksnr: 1804.37.27.0.0

Adresse: Bodøsjøveien 19

Eierkontakt: Olsen Victor Anker

Kommunale renovasjonsavgifter for år 2026: kr 3 955,64 *

Restansen utgjør kr 0,00 pr 05.06.2026

Renovasjon blir fakturert kvartalsvis, med forfall 20. februar, 20. mai, 20. august og 20. oktober.

Mvh
Iris Kundesenter

* Årsbeløpet viser beregnet avgift for hele året basert på nåværende leveranse. Beløpet kan bli endret i løpet av året.

Bodø kommune
Postadresse: Postboks 319, 8001 BODØ
Telefon: 75 55 50 00
E-post: postmottak@bodo.kommune.no

Dato: 08.06.2026

MEGLEROPPLYSNINGER

1000 Ferdigattest og midlertidig brukstillatelse

Gnr:	**37**	Bnr:	**27**	Fnr:		Snr:	
Adresse:	**Bodøsjøveien 19, 8070 BODØ**						

Ferdigattest og midlertidig brukstillatelse finnes ikke i kommunens arkiv.

Disse dokumentene vil normalt være lagret på vedkommende matrikkeladresse.
Der hvor vi ikke finner dokumentet på hovedbruket, letes det også på avgiverbruket og eventuelt andre eiendommer som er sammenføyd med,eller tilknyttet i eiendomshistorikken til den oppgitte eiendommen.

Det forekommer imidlertid at dokumentet ikke er å finne i kommunens arkiv. Mulige grunner til dette kan være f.eks. at det ikke er søkt om å få utstedt ferdigattest, eller det er nektet å utstede ferdigattest.

Det er mulig at hjemmelshaver selv kan være i besittelse av denne.

Med hilsen
Bodø Kommune
Oppmålingseksjonen

Bodø kommune

Ledningskart

Eiendom: 37/27
Adresse: Bodøsjøveien 19
Dato: 04.06.2026
Målestokk: 1:500

N

UTM-33

Vannledning | Overvannsledning | Kum | Hydrant
Spillvannsledning | Avløp felles | Sluk

Kartet viser kommunale ledningstraseer (vann og avløp) der dette finnes. Private stikkledninger tegnes der disse er registrert. Informasjon hentes fra kommunens digitale ledningskartverk.

Det tas forbehold om at det kan forekomme feil, mangler eller avvik i kartet. Spesielt gjelder dette usikre eiendomsgrenser. Beliggenhet og høyder for VA-ledninger må oppfattes som orienterende, og VA-ledninger kan mangle i kartet. Dette kartet kan ikke brukes som erstatning for situasjonskart i byggesaker.

Utskriftsdato: 04.06.2026

Bodø kommune
Adresse: Postboks 319, 8001 BODØ
Telefon: 75 55 50 00

Planopplysninger

EM §6-7 Oppdragstakerens undersøkelses- og opplysningsplikt Kilde: Bodø kommune

Kommunenr.	1804	Gårdsnr.	37	Bruksnr.	27	Festenr.		Seksjonsnr.	
Adresse	Bodøsjøveien 19, 8070 BODØ								

Opplysningene omfatter gjeldende planer og pågående planarbeid for eiendommen. Nærmere opplysninger om den enkelte plan med dokumenter, mindre endringer, etc finnes på internett, se lenker under. Oppgitte delarealer viser planinformasjon på eiendommen.

Det tas forbehold om riktigheten eller fullstendigheten av opplysningene i dette dokumentet. Det kan ikke rettes krav som følge av at disse opplysningene benyttes som grunnlag for beslutninger.

Plantyper med treff

- Kommuneplaner
- Kommuneplaner under arbeid

Plantyper uten treff

- Kommunedelplaner
- Reguleringsplaner
- Reguleringsplaner over bakken
- Reguleringsplaner bunn
- Bebyggelsesplaner
- Bebyggelsesplaner under bakken
- Kommunedelplaner under arbeid
- Reguleringsplaner under bakken
- Reguleringsplaner under arbeid
- Reguleringsplaner under arbeid i nærheten
- Bebyggelsesplaner over bakken
- Midlertidige forbud

Kommuneplaner

Besøk kommunens hjemmeside for mer informasjon.

Id	KPA2022 (http://webhotel3.gisline.no/Webplan_1804/gl_planarkiv.aspx?planid=KPA2022)
Navn	Kommuneplanens Arealdel 2022-2034
Plantype	Kommuneplanens arealdel
Status	Endelig vedtatt arealplan
Ikrafttredelse	16.06.2022
Bestemmelser	- https://www.arealplaner.no/1804/dokumenter/15905/1804_KPA2022_Kp_Kommuneplanen_planbest_03072024.pdf
Delarealer	**Delareal** 1 400 m^2 **Arealbruk** Boligbebyggelse,Nåværende **Områdenavn** B

Kommuneplaner under arbeid

Besøk kommunens hjemmeside for mer informasjon.

Id	KPA2026 (http://webhotel3.gisline.no/Webplan_1804/gl_planarkiv.aspx?planid=KPA2026)
Navn	Kommuneplanens arealdel 2026-2038

Status	Planforslag
Plantype	Kommuneplanens arealdel

Det tas forbehold om riktigheten eller fullstendigheten av opplysningene i dette dokumentet. Det kan ikke rettes krav som følge av at disse opplysningene benyttes som grunnlag for beslutninger.

Eiendomsdata (Grunneiendom)

Bruksnavn	HAUGEN	Beregnet areal	700.5
Etablert dato	24.06.1919	Historisk oppgitt areal	701
Oppdatert dato	19.09.2025	Historisk arealkilde	Areal hentet fra eiendomsbase (5)
Skyld	0.1	Antall teiger	1
Bruk av grunn			
Arealmerknader			

- [x] Tinglyst
- [ ] Del i samla fast eiendom
- [ ] Grunnforurensning
- [ ] Avtale/Vedtak om gr.erverv
- [x] Bestående
- [ ] Under sammenslåing
- [ ] Kulturminne
- [ ] Seksjonert
- [ ] Klage er anmerket
- [ ] Ikke fullført oppmålingsforr.
- Frist fullføring:
- [ ] Har fester
- [ ] Jordskifte er krevd
- [ ] Mangel ved matrikkelføringskrav
- Frist retting:

Forretninger

Brukstilfelle Forretningstype	Forr.dato M.før.dato	Kom. saksref. Annen ref.	Tingl.status Endr.dato	Involverte Berørte
Endre egenskaper Annen forretningstype	21.08.2020 21.08.2020	 Sentralpunkt flyttet		37/27
Fradeling av grunneiendom Kart- og delingsforretning	30.03.2009 31.03.2009			37/31 (-762,3), 37/451 (762,3) 37/27, 37/160, 37/357, 37/359, 37/450
Fradeling av grunneiendom Kart- og delingsforretning	30.03.2009 02.04.2009			37/31 (-3807,1), 37/452 (3807,1) 37/1, 37/27, 37/160, 37/358, 37/400, 37/450, 37/451
Fradeling av grunneiendom Kart- og delingsforretning	02.04.1993			37/27 (-36), 145/28 (36)
Fradeling av grunneiendom Kart- og delingsforretning	16.08.1991			37/27 (-573), 37/359 (573)
Fradeling av grunneiendom Kart- og delingsforretning	02.01.1991			37/27 (-930), 37/357 (930)
Fradeling av grunneiendom Kart- og delingsforretning	02.01.1991			37/27 (-1289), 37/358 (1289)
Sammenslåing Sammenslåing	30.08.1990			37/27, 37/59
Skylddeling Skylddeling	24.06.1919			37/1, 37/27

Teiger (Koordinatsystem: EUREF89 UTM Sone 33)

Type teig	X	Y	H	H.teig	Ber. areal	Arealmerknad
Eiendomsteig	7461654.7	475435.6		Ja	700.5	

Tinglyste eierforhold

Navn ID	Rolle Andel	Adresse Poststed	Status Kategori
OLSEN-OLSEN VICTOR ANKER F221189*****	Hjemmelshaver (H) 1/1	BODØSJØVEIEN 19 8070 BODØ	Bosatt (B)

Adresse

Vegadresse: Bodøsjøveien 19

Adressetilleggsnavn:

Poststed	8070 BODØ	Kirkesogn	10010202 Bodin

Grunnkrets	604 Bodøsjøen 1	Tettsted	7501 Bodø
Valgkrets	1 Sentrum		

Bygg

Nr	Bygningsnr	Lnr	Type	Bygningsstatus	Dato
1	187068428		Enebolig (111)	Tatt i bruk (TB)	31.12.1924

1: Bygning 187068428: Enebolig (111), Tatt i bruk 31.12.1924

Bygningsdata

Næringsgruppe	Bolig (X)	BRA Bolig	46
Sefrakminne	Ja	BRA Annet	
Kulturminne	Nei	BRA Totalt	46
Opprinnelseskode	Massivregistrering	BTA Bolig	
Har heis	Nei	BTA Annet	
Vannforsyning		BTA Totalt	
Avløp		Bebygd areal	120
Energikilder		Ufullstendig areal	Nei
Oppvarmingstyper		Antall boenheter	1

Bygningsstatushistorikk

Bygningsstatus	Dato	Reg.dato	Referanse
Rammetillatelse	01.01.1924	18.08.2004	
Igangsettingstillatelse	01.02.1924	18.08.2004	
Tatt i bruk	31.12.1924	18.08.2004	

Bruksenheter

Type	Adresse	Br.enhet	Eiendom	BRA	Rom	Bad	WC	Kjøkkentilgang
Bolig	Bodøsjøveien 19	H0101	37/27	46	4	1	2	Kjøkken

Etasjer

Etasje	Ant. boenh.	BRA Bolig	BRA Annet	Sum BRA	BTA Bolig	BTA Annet	Sum BTA
H01	1	46	0	46	0	0	0

Utskriftsdato: 04.06.2026

Bodø kommune
Adresse: Postboks 319, 8001 BODØ
Telefon: 75 55 50 00

Vann og avløp med informasjon om vannmåler

EM §6-7 Oppdragstakerens undersøkelses- og opplysningsplikt Kilde: Bodø kommune

Kommunenr.	1804	**Gårdsnr.**	37	**Bruksnr.**	27	**Festenr.**		**Seksjonsnr.**	
Adresse	Bodøsjøveien 19, 8070 BODØ								

Informasjon om vann/avløp registrert på eiendommen

Målernummer	Stand	Dato	Avlesningstype
Ingen treff på vannmålere.			

Offentlig vann	Ja
Offentlig avløp	Ja
Privat septikanlegg	Nei

FORBEHOLD VED UTLEVERING AV INFORMASJON I FORBINDELSE MED EIENDOMSFORESPØRSLER:

Det tas forbehold om riktigheten eller fullstendigheten av opplysningene i dette dokumentet. Det kan ikke rettes krav som følge av at disse opplysningene benyttes som grunnlag for beslutninger.

Bodø kommune

Reguleringsplankart

Eiendom: 37/27
Adresse: Bodøsjøveien 19
Dato: 04.06.2026
Målestokk: 1:1000

N

UTM-33

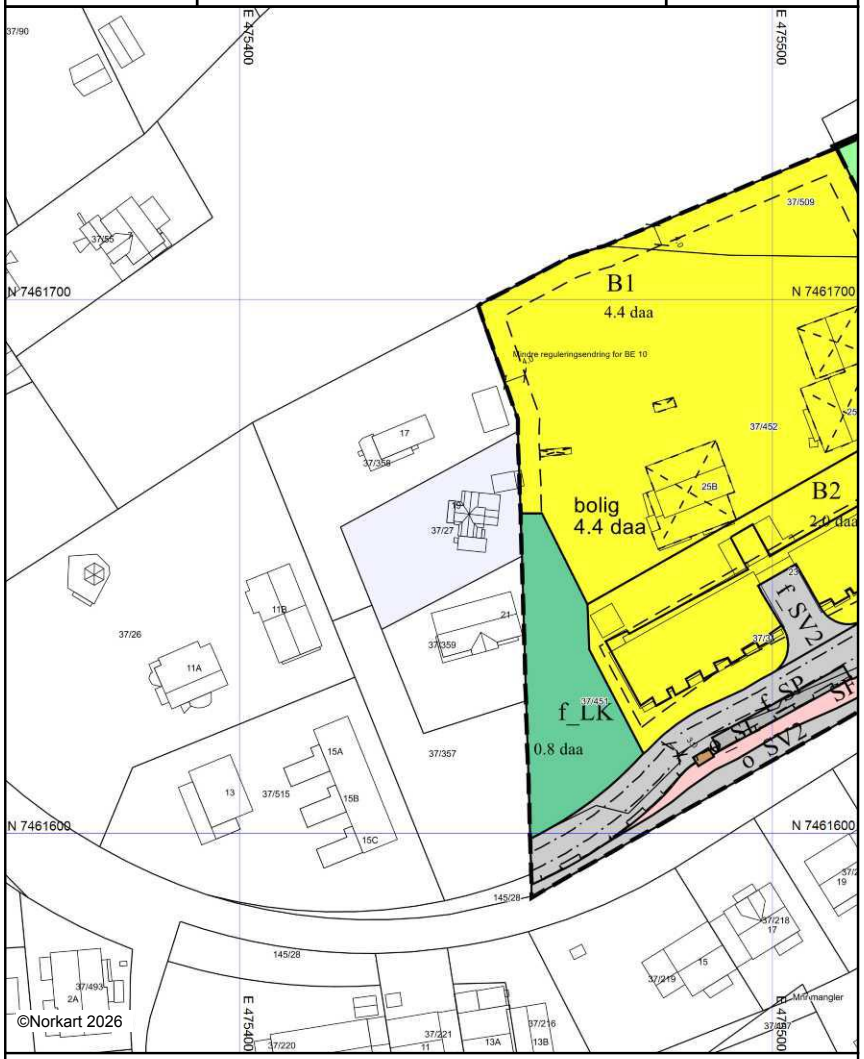

Kartet er produsert fra kommunens beste digitale kartbaser for området og inneholder viktige opplysninger om eiendommen og området omkring.
Presentasjonen av informasjon er i samsvar med nasjonal standard.
Kartet kan inneholde feil, mangler eller avvik i forhold til kravene i oppgitt standard.
Kartet kan ikke benyttes til andre formål enn det formålet det er utlevert til uten samtykke fra kommunen jf. lov om åndsverk.

Erklæring om rettighet i fast eiendom [1]

Opplysninger om rekvirent (innsender) [2]	Plass for tinglysingstempel
Navn:Eka Nord AS Adresse:Postboks 1147 Postnr:8001 Poststed:Bodø Fødselsnr./Org.nr:978675387 Referansenr:	Doknr: 517165 Tinglyst: 14.07.2009 STATENS KARTVERK FAST EIENDOM

1. Hjemmelshaver (avgiver)

Navn	Fødselsnr./Org.nr. (11/9 siffer)
Eka Nord AS	978675387

2. Eiendom (avgivers) [3]

Kommunenr	Kommunenavn	Gnr	Bnr	Fnr	Snr
1804	Bodø	37	450		

3. Rettighetshaver – kryss av alternativ

☒ Rettighet for fast eiendom (reell servitutt). [4] Fyll ut pkt. 4.

eller

☐ Rettighet for person (personlig servitutt/pengeheftelse). Fyll ut pkt. 5.

4. Rettighetshaver - eiendom

Kommunenr	Kommunenavn	Gnr	Bnr	Fnr	Snr
1804	Bodø	37	358		
1804	Bodø	37	27		
1804	Bodø	37	359		
1804	Bodø	37	357		

5. Rettighetshaver – person

Navn	Fødselsnr./Org.nr. (11/9 siffer)

Dato	Hjemmelshavers (avgivers) underskrift [5]
17.04.2009	

6. Beskrivelse av rettigheten [5]

De eiendommer som på vedlagte reguleringplan er markert med orange, gis følgende rettighet:

- det gis veirett på del av gnr 37 bnr 450 markert med rosa og blått, slik at disse kan nå sine eiendommer i det omfang trafikken har pr i dag. Det er kun 37/359 som er et bolighus og har daglig trafikk over 37/31, og til de andre eiendommene tillates kun sporadisk trafikk til fritidseiendommene. Fremtidig trafikk på denne veien tillates ikke i annet eller større omfang enn dagens trafikk.

For den del av veien som er markert med rosa, fordeles kostnader ved vedlikehold og brøyting forholdsmessig mellom rettighetshaverne og eier av 37/31.
For den del av veien som er markert med blått, har rettighetshaverne vedlikeholdsplikten, og de forplikter seg til å holde veien i god stand uten huller. Rettighetshaverne må selv sørge for å bekoste snømåking for denne delen av veien.

Denne rettighet kan ikke fjernes uten at eierne av 37/450 og rettighetshaverne er enige om det.

Vedlegg: Kart/skisse som viser avgivers eiendom og rettigheten inntegnet. ☒ Ja ☐ Nei
(OBS! Viktig dersom rettigheten er knyttet til en fysisk del av eiendommen)

7. Andre avtaler (som ikke skal tinglyses) [7]

8. Underskrifter

Sted og dato	Hjemmelshavers (avgivers) underskrift [8]
Ålesund, 17/04-2009	

Noter:

1) Dette skjemaet kan brukes for tinglysing av rettigheter i fast eiendom, som for eksempel veirett, jaktrett, borett, forkjøpsrett og lignende. Hvilke rettigheter som er gjenstand for tinglysing reguleres av tinglysingsloven § 12. Skjemaet fylles ut i to eksemplarer og sendes til følgende adresse: **Statens kartverk Tinglysingen, 3507 Hønefoss.** Det ene eksemplaret arkiveres hos Statens kartverk, mens det andre eksemplaret returneres til innsender (rekvirent) etter tinglysing.
2) Rekvirenten er den som sender inn dokumentet for tinglysing. Denne vil få det ferdig tinglyste dokumentet tilsendt, og faktura for tinglysingsgebyr.
3) Eiendommen hvor rettigheten ligger.
4) Rettigheten vil følge eiendommen uavhengig av hvem som til enhver tid er eier av eiendommen, jfr. avhendingsloven § 3-4 annet ledd bokstav d.
5) Formålet med denne underskriften er å sikre at avgiver/hjemmelshaver har sett begge sider av dokumentet.
6) Rettigheten må gis en nøyaktig tekstlig beskrivelse, jfr. tinglysingsloven § 8, jfr. forskrift om tinglysing § 4 (klarhet og form). Dersom rettigheten er knyttet til en fysisk del av en fast eiendom skal den stedfestes, og bør tegnes inn på et kart eller skisse over eiendommen.
7) Det er ikke nødvendig å fylle ut dette feltet.
8) Den som signerer må ha grunnbokshjemmel til den eiendommen hvor rettigheten ligger. Dersom det er flere hjemmelshavere til eiendommen, må alle skrive under, eller det må vedlegges fullmakt fra den eller de som ikke undertegner.

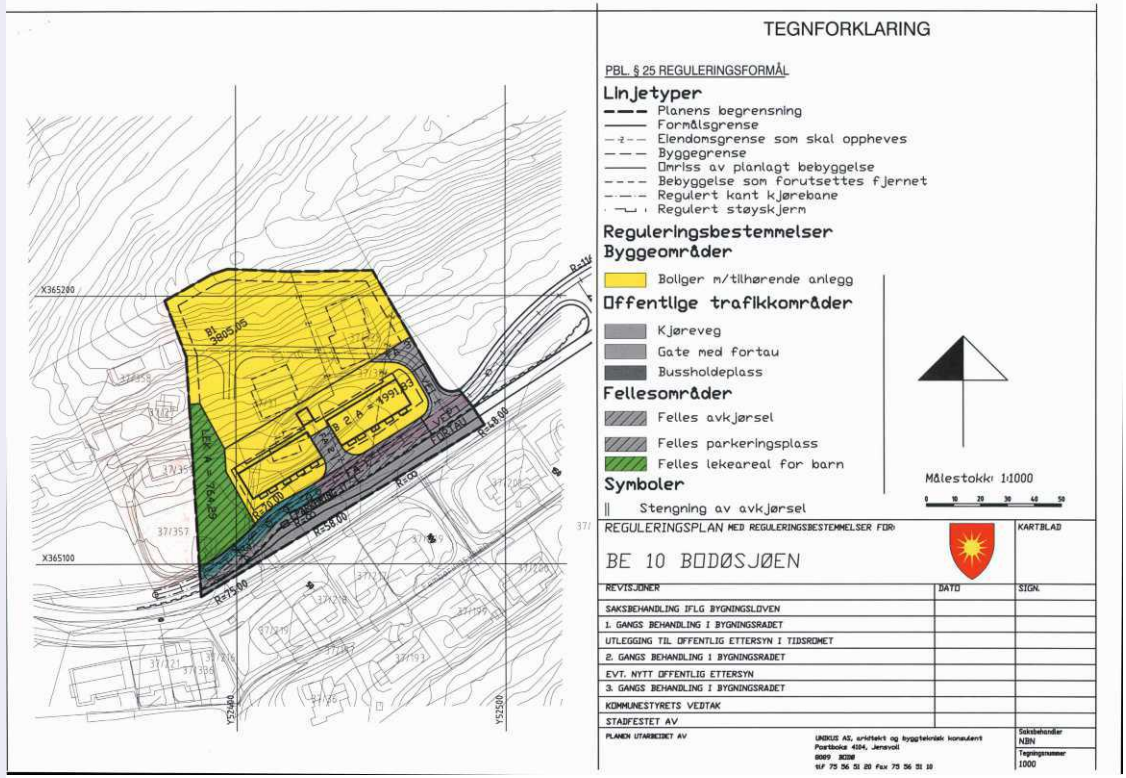

Bodø kommune

Grunnkart

Eiendom: 37/27
Adresse: Bodøsjøveien 19
Dato: 04.06.2026
Målestokk: 1:1000

N

UTM-33

Eiendomsgr. nøyaktig <= 10 cm
Eiendomsgr. middels nøyaktig >10<=30 cm
Eiendomsgr. mindre nøyaktig >30<=200 cm
Eiendomsgr. mindre nøyaktig >200<=500 cm
Eiendomsgr. lite nøyaktig >=500 cm
Eiendomsgr. uviss nøyaktighet
Eiendomsgr. omtvistet
Hjelpelinje veikant
Hjelpelinje punktfeste
Hjelpelinje vannkant
Hjelpelinje fiktiv

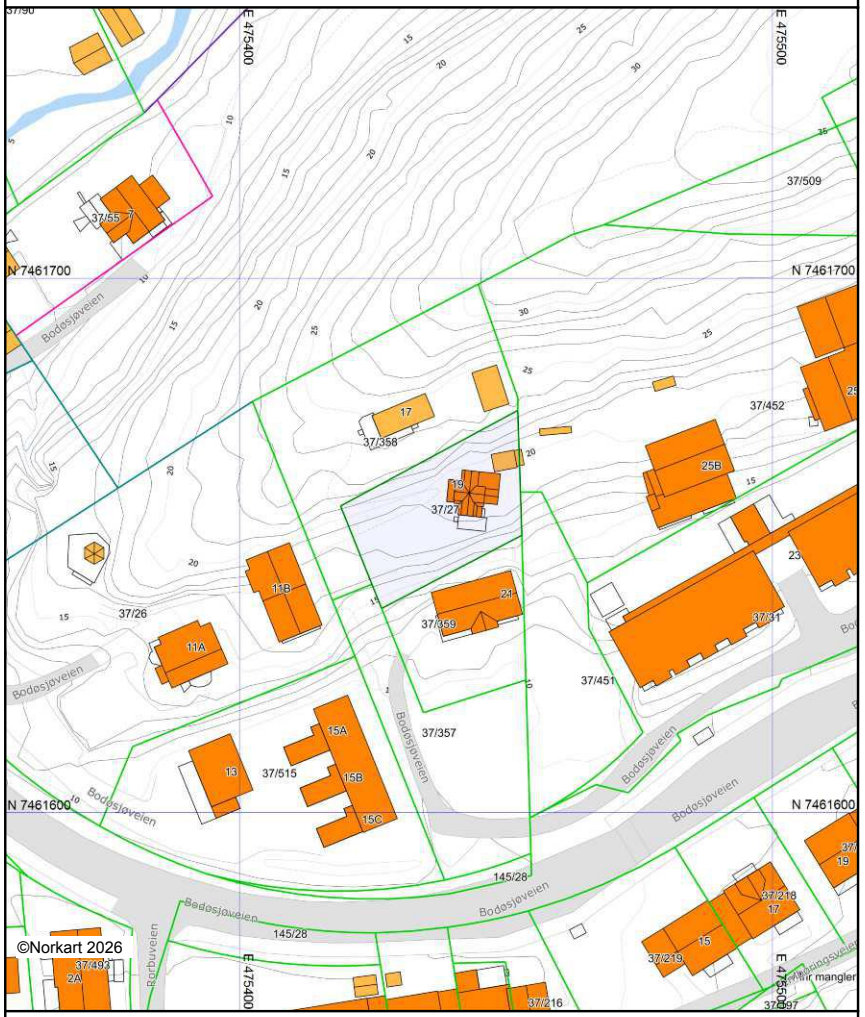

Det tas forbehold om at det kan forekomme feil, mangler eller avvik i kartet. Spesielt gjelder dette usikre eiendomsgrenser. Dette kartet kan ikke brukes som erstatning for situasjonskart i byggesaker.

Erklæring om rettighet i fast eiendom [1]

Opplysninger om rekvirent (innsender) [2]	Plass for tinglysingstempel
Navn:Eka Nord AS Adresse:Postboks 1147 Postnr:8001 Poststed:Bodø Fødselsnr./Org.nr:978675387 Referansenr:	Doknr: 1028521 Tinglyst: 22.12.2008 STATENS KARTVERK FAST EIENDOM

1. Hjemmelshaver (avgiver)

Navn	Fødselsnr./Org.nr. (11/9 siffer)
Eka Nord AS	978675387

2. Eiendom (avgivers) [3]

Kommunenr	Kommunenavn	Gnr	Bnr	Fnr	Snr
1804	Bodø	37	31		

3. Rettighetshaver – kryss av alternativ

☒ Rettighet for fast eiendom (reell servitutt). [4] Fyll ut pkt. 4.

eller

☐ Rettighet for person (personlig servitutt/pengeheftelse). Fyll ut pkt. 5.

4. Rettighetshaver - eiendom

Kommunenr	Kommunenavn	Gnr	Bnr	Fnr	Snr
1804	Bodø	37	358		
1804	Bodø	37	27		
1804	Bodø	37	359		
1804	Bodø	37	357		

5. Rettighetshaver – person

Navn	Fødselsnr./Org.nr. (11/9 siffer)

Dato	Hjemmelshavers (avgivers) underskrift [5]
~~11.08~~.2008 28/4	

6. Beskrivelse av rettigheten [6]

De eiendommer som på vedlagte reguleringplan er markert med orange, gis følgende rettighet:

- det gis veirett på vei markert med rosa (og rødt) til ovennevnte eindommer, slik at disse kan nå sine eiendommer i det omfang trafikken har pr i dag. Det er kun 37/359 som er et bolighus og har daglig trafikk over 37/31, og til de andre eiendommene tillates kun sporadisk trafikk til fritidseiendommene. Fremtidig trafikk på denne veien tillates ikke i annet omfang enn dagens trafikk.

For den del av veien som er markert med rosa, fordeles kostnader ved vedlikehold og brøyting forholdsmessig mellom rettighetshaverne og eier av 37/31.
For den del av veien som er markert med rødt, har rettighetshaverne vedlikeholdsplikten, og de forplikter seg til å holde veien i god stand uten huller. Rettighetshaverne må selv sørge for å bekoste snømåking for denne delen av veien.

Denne rettighet kan ikke fjernes uten at eierne av 37/31 og rettighetshaverne er enige om det.

Vedlegg: Kart/skisse som viser avgivers eiendom og rettigheten inntegnet. ☒ Ja ☐ Nei
(OBS! Viktig dersom rettigheten er knyttet til en fysisk del av eiendommen)

7. Andre avtaler (som ikke skal tinglyses) [7]

8. Underskrifter

Sted og dato	Hjemmelshavers (avgivers)-underskrift [8]
Ålesund, 28/11-2008	

Noter:

1) Dette skjemaet kan brukes for tinglysing av rettigheter i fast eiendom, som for eksempel veirett, jaktrett, borett, forkjøpsrett og lignende. Hvilke rettigheter som er gjenstand for tinglysing reguleres av tinglysingsloven § 12. Skjemaet fylles ut i to eksemplarer og sendes til følgende adresse: **Statens kartverk Tinglysingen, 3507 Hønefoss.** Det ene eksemplaret arkiveres hos Statens kartverk, mens det andre eksemplaret returneres til innsender (rekvirent) etter tinglysing.
2) Rekvirenten er den som sender inn dokumentet for tinglysing. Denne vil få det ferdig tinglyste dokumentet tilsendt, og faktura for tinglysingsgebyr.
3) Eiendommen hvor rettigheten ligger.
4) Rettigheten vil følge eiendommen uavhengig av hvem som til enhver tid er eier av eiendommen, jfr. avhendingsloven § 3-4 annet ledd bokstav d.
5) Formålet med denne underskriften er å sikre at avgiver/hjemmelshaver har sett begge sider av dokumentet.
6) Rettigheten må gis en nøyaktig tekstlig beskrivelse, jfr. tinglysingsloven § 8, jfr. forskrift om tinglysing § 4 (klarhet og form). Dersom rettigheten er knyttet til en fysisk del av en fast eiendom skal den stedfestes, og bør tegnes inn på et kart eller skisse over eiendommen.
7) Det er ikke nødvendig å fylle ut dette feltet.
8) Den som signerer må ha grunnbokshjemmel til den eiendommen hvor rettigheten ligger. Dersom det er flere hjemmelshavere til eiendommen, må alle skrive under, eller det må vedlegges fullmakt fra den eller de som ikke undertegner.

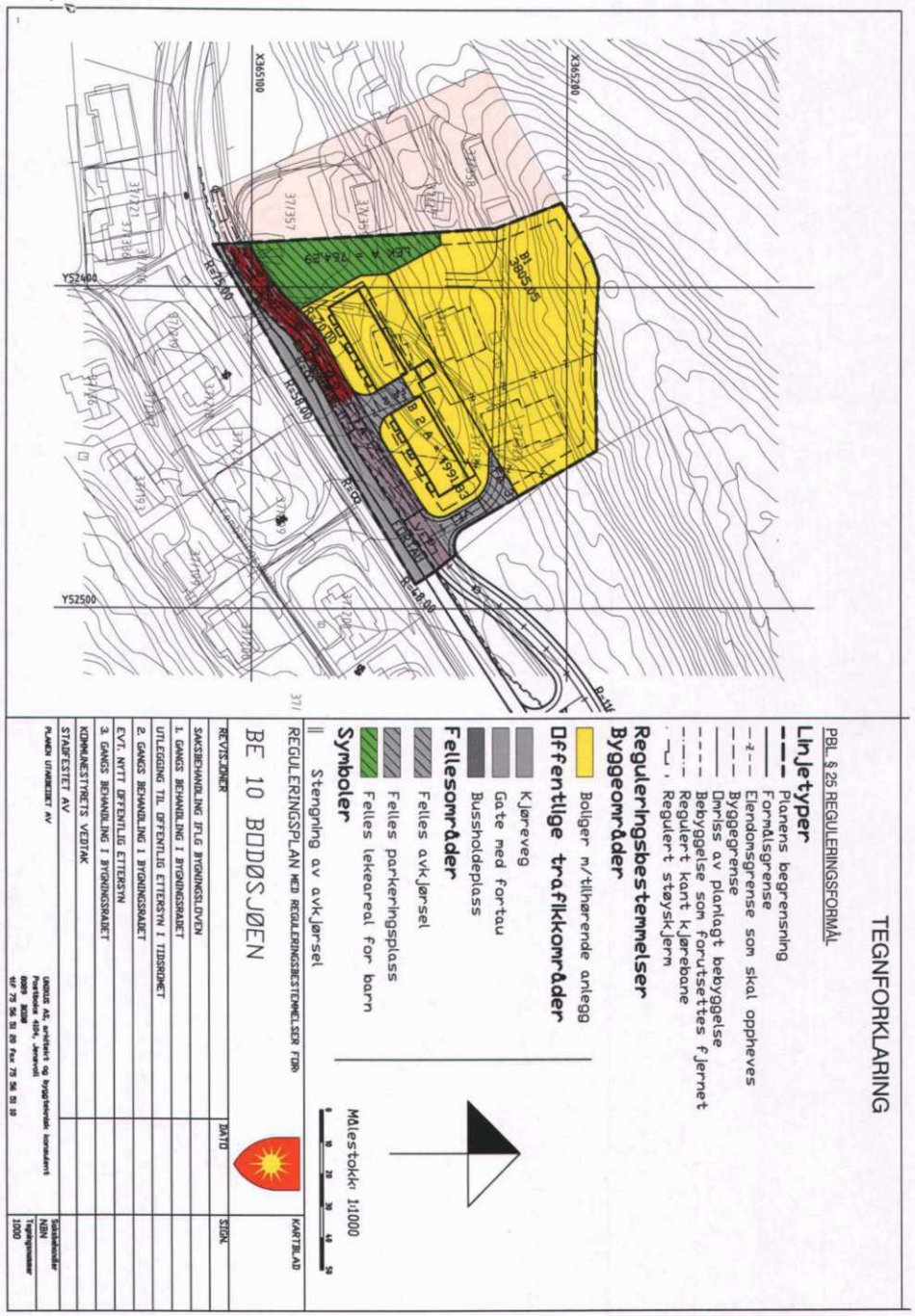
TEGNFORKLARING
PBL § 25 REGULERINGSFORMÅL
Linjetyper
Planens begrensning
Formålsgrense
Eiendomsgrense som skal opphøves
Byggegrense
Omriss av planlagt bebyggelse
Bebyggelse som forutsettes fjernet
Regulert kant kjørebane
Regulert støyskjerm
Reguleringsbestemmelser
Byggeområder
Boliger m/tilhørende anlegg
Offentlige trafikkområder
Kjøreveg
Gate med fortau
Busholdeplass
Fellesområder
Felles avkjørsel
Felles parkeringsplass
Felles lekeareal for barn
Symboler
Stengning av avkjørsel
Målestokk 1:1000
REGULERINGSPLAN MED REGULERINGSBESTEMMELSER FOR:
BE 10 BØDØSJØEN
KARTBLAD
REVISJONER
DATO
SIGN.
SAKSBEHANDLING IFLG BYGNINGSLOVEN
1. GANGS BEHANDLING I BYGNINGSRADET
UTLEGGING TIL OFFENTLIG ETTERSYN I TIDSROMET
2. GANGS BEHANDLING I BYGNINGSRADET
EVT. NYTT OFFENTLIG ETTERSYN
3. GANGS BEHANDLING I BYGNINGSRADET
KOMMUNESTYRETS VEDTAK
STADFESTET AV
PLANEN UTARBEIDET AV
UNDUE AS, arkitekt og byggeteknisk konsulentfirma
Postboks 1208, Jernverket
4003 Stavanger
Tlf: 75 56 51 00 Fax: 75 56 51 10
Saksbehandler
NEN
Tegningsnummer
1000
X36500
X36300
Y52400
Y52500
R=71.00
R=58.00
R=35.00
R=8.00
R=8.00
37/357
37/31
37/21
37/38
37/359
37/34
37/33
37/32
37/30
37/29
37/28
37/27
37/26
37/25
37/24
37/23
37/22
37/20
37/19
37/18
37/17
37/16
37/15
37/14
37/13
37/12
37/11
37/10
37/9
37/8
37/7
37/6
37/5
37/4
37/3
37/2
37/1
BI 380m2
BI 380m2
LEK A = 764.29
P.A = 1991.00
V.A
V.A
V.A

MÅLEBREV

uten grensejustering
med grensejustering

Kommune	Bodø
J.nr.	90/1178
Målebrev nr.	12065
Evt. midl. forretning, dato, ref.nr.	

Målebrev over

	Gnr.	Bnr.	Festenr.
Eiendom	37	359	
	Bruksnavn/adresse		
Areal	573 m2		

Dagbokstempel

TINGLYST
22 AUG. 1991
BODØ SORENSKRIVEREMBETE
DAGBOKNR. 8/234.

I henhold til delingsloven av 23. juni 1978 er det holdt følgende forretning

Dato for forretningen	22.aug. 1990
Rekvirent	Dagny Falck Sivertsen - Nils Falck
Bestyrer	Knut Skålvoll
Forretning	Kart- og delingsforretning over en parsell av gnr. 37, bnr. 27. Oppmålingsgebyr kr. 5535,- Tinglysing " 600,-

Underskrift

Sted	Dato	Underskrift	Underskrift
Bodø	10.10.90	Knut Skålvoll	

Tinglysing

Dagbokstempel	Tinglysingsstempel

Doknr: 104734 Tinglyst: 22.08.1991 Emb. 074
STATENS KARTVERK FAST EIENDOM

Påtegninger (rettelser o.l.)

K-blankett 5814 Forlag: Sem & Stenersen Prokom AS, Oslo 2-87

MÅLEBREVKART

Gnr.	37
Bnr.	0
Festenr.	
Representasjonspunkt	X 365135 Y 52371 Z
Kartblad	D-9
Landsnett	LOK
Målestokk	1: 500
Areal	573 m²
J.nr.	90/1178
Målebrev nr.	

PKTNR.	X	Y	RADIUS	MRK	PKTNR.	X	Y	RADIUS	MRK
1	365151.48	52383.22			3	365117.76	52365.72		
2	365124.42	52384.77			4	365137.03	52357.30		

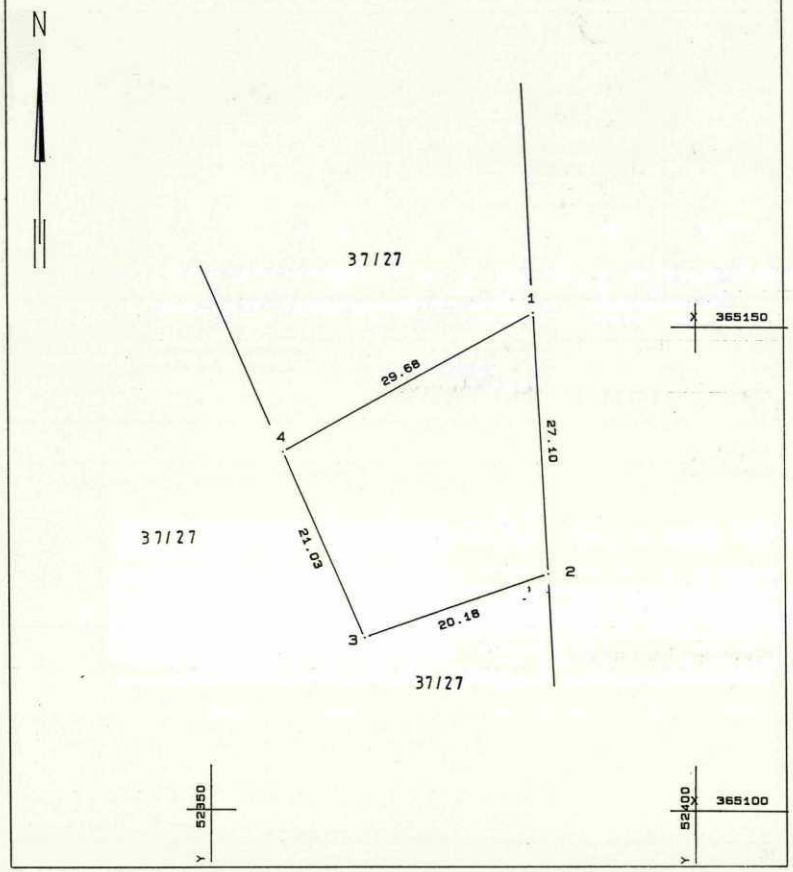

K-blankett 5838 Forlag: Sem & Stenersen A/S Oslo 1-87

Bodø kommune

Kommuneplankart

Eiendom: 37/27
Adresse: Bodøsjøveien 19
Dato: 04.06.2026
Målestokk: 1:2000

N

UTM-33

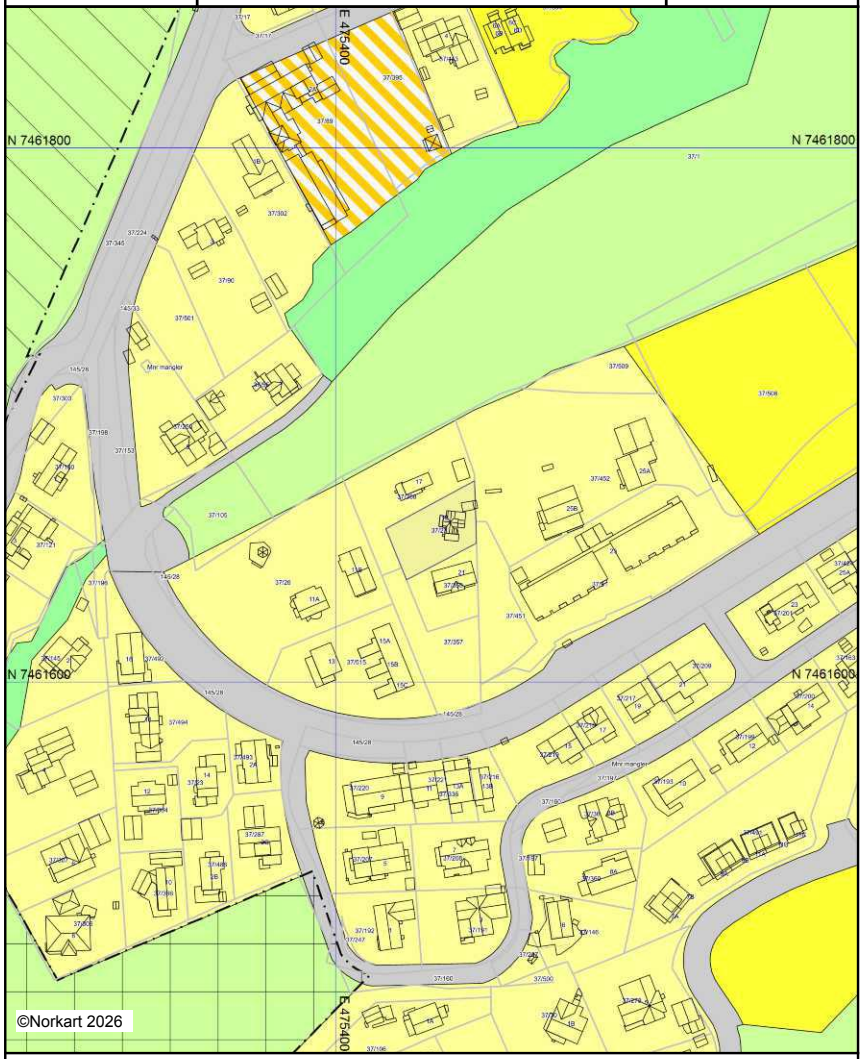

Kartet er produsert fra kommunens beste digitale kartbaser for området og inneholder viktige opplysninger om eiendommen og området omkring.
Presentasjonen av informasjon er i samsvar med nasjonal standard.
Kartet kan inneholde feil, mangler eller avvik i forhold til kravene i oppgitt standard.
Kartet kan ikke benyttes til andre formål enn det formålet det er utlevert til uten samtykke fra kommunen jf. lov om åndsverk.

Utskriftsdato: 04.06.2026

Bodø kommune

Adresse: Postboks 319, 8001 BODØ
Telefon: 75 55 50 00

Kommunale gebyrer 2026

EM §6-7 Oppdragstakerens undersøkelses- og opplysningsplikt Kilde: Bodø kommune

Kommunenr.	1804	**Gårdsnr.**	37	**Bruksnr.**	27	**Festenr.**		**Seksjonsnr.**	
Adresse	Bodøsjøveien 19, 8070 BODØ								

Kommunale gebyrer fakturert på eiendommen i 2025

Kommunale gebyrer er en kombinasjon av forskudd, abonnement og enkeltgebyrer fakturert etter levert tjeneste. Vi kjenner ikke samlet gebyr for en eiendom for et år før året er omme. Denne rapporten sammenstiller dette for fjoråret, med summer fordelt per fagområde. Tjenestene vil normalt ha en prisøkning hvert år, samt at forbruk på ulike tjenester kan variere fra år til år.

Gebyr	Fakturert beløp i 2025
Avløp	3 256,52 kr
Eiendomsskatt	1 415,00 kr
Vann	2 675,76 kr

FORBEHOLD VED UTLEVERING AV INFORMASJON I FORBINDELSE MED EIENDOMSFORESPØRSLER:

Det tas forbehold om riktigheten eller fullstendigheten av opplysningene i dette dokumentet. Det kan ikke rettes krav som følge av at disse opplysningene benyttes som grunnlag for beslutninger.

Utskriftsdato: 04.06.2026

Salten Brann IKS

Adresse: Olav V gate 200, 8070 BODØ
Telefon: 75557427

Brannforebygging: Tiltak, avvik og anmerkninger

EM §6-7	Oppdragstakerens undersøkelses- og opplysningsplikt	Kilde: Salten Brann IKS

Kommunenr.	1804	Gårdsnr.	37	Bruksnr.	27	Festenr.		Seksjonsnr.	

Det er ikke registrert bruksenheter med fyringsanlegg på eiendommen.

FORBEHOLD VED UTLEVERING AV INFORMASJON I FORBINDELSE MED EIENDOMSFORESPØRSLER:

Det tas forbehold om riktigheten eller fullstendigheten av opplysningene i dette dokumentet. Det kan ikke rettes krav som følge av at disse opplysningene benyttes som grunnlag for beslutninger.

Tilstandsrapport

Enebolig
Bodøsjøveien 19 , 8070 BODØ
BODØ kommune
gnr. 37, bnr. 27

Sum areal alle bygg: BRA: 79 m² BRA-i: 70 m²

Befaringsdato: 15.06.2026 **Rapportdato:** 18.06.2026 **Oppdragsnr.:** 21395-1382 **Eiendomsverdi ref nr:** AI1433

Autorisert foretak: MIKALSEN TAKST AS **Sertifisert Takstingeniør:** Kristoffer Mikalsen

Mikalsen Takst

F
ENERGIMERKE

Tilstandsrapporten er gyldig ett år fra rapportdato. Oppstår det skader eller skjer det endringer på eiendommen, bør du som selger be om en oppdatert tilstandsrapport.

Mikalsen Takst AS

Mikalsen Takst er et uavhengig takstforetak. Firmaet har byggfaglig kompetanse med Byggmester som bakgrunn med flere års erfaring med oppføring av boliger samt rehabilitering.
Mesterbrev er lovregulert og krever minimum 6 års praktisk erfaring med analyse, reparasjon og bygging samt prosjektering av bolig.
Mesterbrevloven er en norsk lov som regulerer tildeling av mesterbrev til personer innen fag for håndverk og annen næring, for eksempel innen tømrerfaget. Den som tildeles mesterbrev kan etter loven kalle seg «mester» innenfor faget vedkommende har mottatt mesterbrev i.

Videre utdannet til sertifisert takstmann hos BMTF og leverer tilstandsrapporter, verditakster, forehåndstakster, skadetakster, byggesaker og andre tjenester innenfor taksering.

En BMTF-takstmann er til enhver tid forpliktet til å følge BMTF's etiske retningslinjer, og arbeider uten bindinger til andre aktører i eiendomsbransjen. For mer info www.bmtf.no

Rapportansvarlig

Kristoffer Mikalsen

Kristoffer Mikalsen
Uavhengig Takstingeniør
kristoffer.mik@gmail.com
901 32 368

Mikalsen Takst

Dette trenger du å vite om tilstandsrapporten

Hva er en tilstandsrapport?

En tilstandsrapport beskriver synlige skader/avvik eller tegn på skader/avvik på boligen. Rapporten fremhever vanligvis ikke positive egenskaper ved boligen.

Hva vurderer en bygningssakkyndig?

Den bygningssakkyndige vurderer boligen ut fra hva man kan forvente av en bygning av samme alder og type. Vurderingen gjøres som regel mot hvordan det var vanlig å bygge og regler som gjaldt da boligen ble oppført (søknadstidspunktet). Forhold som er vanlige for bygningens alder, slik som slitasje etter normal bruk regnes ikke som avvik.

Hva inneholder tilstandsrapporten?

Den bygningssakkyndige undersøker rom og bygningsdeler slik det kommer frem av Forskrift til avhendingsloven. Tilstandsrapporten inneholder bare avvik som den bygningssakkyndige kan se eller kontrollere med enkle hjelpemidler. Det gjøres ikke nærmere undersøkelser slik som åpning av vegger eller andre bygningsdeler. I vegg mot våtrom og rom under terreng kan det borres et hull for å gjøre enkle undersøkelser slik som fuktsøk.

Når du kjøper en brukt bolig

Når du kjøper en brukt bolig, er det viktig å være oppmerksom på at dette ikke kan sammenlignes med å kjøpe en ny bolig. Måten boligen ble bygget på kan være annerledes enn i dag. Bygninger svekkes over tid, og utsettes for slitasje blant annet på grunn av bruk og vær og vind. Mange boliger fornyes helt eller delvis, noen i flere omganger, eller det oppføres tilbygg. Særlig for boliger som er pusset opp eller endret, er det viktig å merke seg at fornyelse av overflater ikke nødvendigvis betyr at bygningsdeler under er forbedret.

Vurdering mot byggeregler

Den bygningssakkyndige vil vurdere boligen mot hvordan det var vanlig å bygge og regler som gjaldt på søknadstidspunktet. Den bygningssakkyndige ser etter avvik som har betydning for og som reduserer boligens funksjon og verdi, og som kommer frem av forskrift til avhendingslova.

Tilstandsrapporten beskriver ikke hele boligen

BYGNINGSSAKKYNDIGE SER FOR EKSEMPEL IKKE PÅ

• vanlig slitasje og normal vedlikeholdstilstand • bagatellmessige forhold som ikke påvirker bygningens bruk eller verdi vesentlig • skjulte installasjoner • installasjoner utenfor bygningen • full funksjonstesting av el- og VVS-installasjoner • geologiske forhold og bygningens plassering på grunnen • bygningens planløsning • bygningens innredning • løsøre slik som hvitevarer • utendørs svømmebasseng og pumpeanlegg • bygningens estetikk og arkitektur • bygningens lovlighet (bortsett fra bruksendringer, brannceller og forhold som åpenbart kan påvirke helse, miljø og sikkerhet) • fellesarealer (med mindre boligeier har vedlikeholdsplikt for fellesarealer og dette er kjent for bygningssakkyndig, eller fellesarealet har en særlig tilknytning til boligen).

© iVerdi 2023

Malen til denne rapporten, inkludert standardtekstene fra Verdi er vernet etter åndsverkloven og kan kun benyttes av av kunder hos iVerdi. For andre aktører er eksemplarfremstilling av malen og standardtekster, som utskrift og annen kopiering til bruk som grunnlag for tilsvarende rapporter, bare tillatt når det er hjemlet i lov (kopiering til privat bruk, sitat o.l.) eller avtale med iVerdi (Hjem-iVerdi).

Utnyttelse i strid med lov eller avtale kan medføre erstatnings- og straffeansvar.

Dette trenger du å vite om tilstandsrapporten

Tilstanden vurderes med ulike tilstandsgrader

Tilstanden gir uttrykk for en gitt forventet tilstand, blant annet vurdert ut fra alder og normal bruk. Ved Tilstandsgrad 0 (TG0) og Tilstandsgrad 1 (TG1) gir den bygningssakkyndige normalt ingen begrunnelse for valg av tilstandsgrad. Grunnen er at bygningen eller bygningsdelen da bare har normal slitasje. Ved skjulte konstruksjoner kan alder alene avgjøre tilstandsgrad. Når bygningssakkyndige anbefaler tiltak, for eksempel utbedringer, må brukeren av rapporten vurdere om tiltakene er nødvendige og lønnsomme.
Når den bygningssakkyndige velger tilstandsgrad, baseres vurderingen på faste kriterier som følger av gjeldende bransjestandard for Teknisk tilstandsanalyse ved omsetning av bolig og Forskrift til avhendingslova.

TG 0

TILSTANDSGRAD 0, TG0: INGEN AVVIK

Bygningsdelen skal være tilnærmet ny, ikke vise tegn på slitasje og det skal være lagt frem dokumentasjon på faglig god utførelse. Det er ingen merknader til delen.

TG 1

TILSTANDSGRAD 1, TG1: MINDRE AVVIK

Bygningsdelen skal bare ha normal slitasje, og strakstiltak skal ikke anses som nødvendig. Graden kan også brukes når delen er ny, men der dokumentasjon på faglig god utførelse mangler.

TG 2

TILSTANDSGRAD 2, TG2: VESENTLIGE AVVIK OG MINDRE AVVIK SOM ETTER NS 3600 GIR TG 2

Bygningsdelen skal enten ha feil utførelse, en skade eller symptomer på skade, sterk slitasje eller nedsatt funksjon. Graden gis når bygningsdelen trenger vedlikehold eller tiltak i nær fremtid. Graden skal også brukes når delen er gammel og det er grunn til å varsle om faren for skader på grunn av alderen, eller når det er grunn til å overvåke delen spesielt på grunn av fare for større skader eller følgeskader.

TG 3

TILSTANDSGRAD 3, TG3: STORE ELLER ALVORLIGE AVVIK

Denne tilstandsgraden brukes ved kraftige tegn på forhold som man må regne med trenger utbedring straks eller innen kort tid. Det er påvist funksjonssvikt eller sammenbrudd.

TG IU

IKKE UNDERSØKT/IKKE TILGJENGELIG FOR UNDERSØKELSE

Det kan være avvik/skader som ikke er avdekket.

Informasjon om utbedringskostnader

Utbedringskostnadene i rapporten er sjablongmessige anslag basert på observerte forhold som feil, skader eller uregelmessigheter, samt foreslåtte tiltak. Disse anslagene er veiledende, angis i fem intervaller, er basert på generelle erfaringstall, og må ikke forveksles med konkrete pristilbud fra håndverkere eller entreprenører. Faktiske kostnader kan variere betydelig, avhengig av individuelle valg, materialpriser og markedsforhold. For å få en nøyaktig vurdering av utbedringskostnadene anbefales ytterligere undersøkelser og innhenting av flere pristilbud fra kvalifiserte fagfolk. Slike anslag gis for TG3, der dette er mulig.

- Tiltak under kr 20 000
- Tiltak mellom kr 20 000 – 100 000
- Tiltak mellom kr 100 000 – 200 000
- Tiltak mellom kr 200 000 – 500 000
- Tiltak over kr 500 000

Beskrivelse av eiendommen

Boligen er oppført med ringmur av betong/mur samt søyler over bjelkelaget. Yttervegger av tømmer og bindingsverk stedvis, kledd med stående kledning. Saltak med arker tekket med pappshingel.

Bygget er over 100 år gammelt noe det naturlig vil bære preg av. Det er gjort moderniseringer og utskiftninger med tiden men konstruksjonen vil i stort være som originalt. Det gjøres oppmerksom på at enkelte elementer har passert normal forventet levetid, slik at vedlikehold/utbedring må påregnes i tiden som kommer.
For øvrig vises til beskrivelser og vurderinger for de enkelte bygningsdeler i rapporten.

Arealer Gå til side

Forutsetninger og vedlegg Gå til side

Lovlighet Gå til side

Enebolig

- Det foreligger ikke tegninger

Det er ikke fremlagt originale tegninger som viser opprinnelig godkjent planløsning. Det kan derfor ikke tas stilling til om planløsningen, slik den fremstår på befaringstidspunktet, er lik godkjent planløsning fra da bygget ble tatt i bruk.

Sammendrag av boligens tilstand

Fordeling av tilstandsgrader

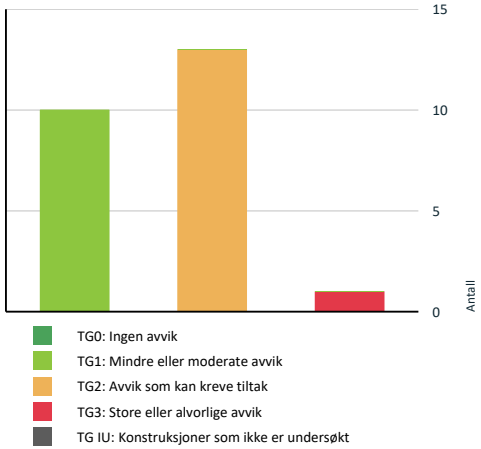

Vil du vite mer om tilstandsgrader? Se side 4.

Spesielt for dette oppdraget/rapporten

Rapporten viser hvilke elementer som er observert og inkludert i oppdraget. For eventuelle vurderinger som ligger utenfor rapportens dekning, anbefales det å innhente ytterligere fagkyndige vurderinger.

Anslag på kostnader for utbedring gis ikke ved TG 2, selv om det er nevnt i standardteksten på side 4 av rapporten, da dette ikke er en del av forskriftskravene.

Der bilder er inkludert i rapporten, er de ment som eksempler og gir ikke en fullstendig oversikt over alle avvik, målinger eller andre forhold.
Vurderingene av det elektriske anlegget og VVS-installasjoner er forenklede. For mer detaljerte vurderinger av disse elementene bør en kvalifisert spesialist engasjeres.

Det presiseres at boligen kan ha skjulte feil og mangler som ikke avdekkes ved en slik visuell kontroll. Rapporten identifiserer kun synlige avvik og mangler i henhold til oppdragets omfang og observasjoner under befaringen, og gir ingen garantier for skjulte eller fremtidige feil og skader.
Bagatellmessige forhold og andre forhold som er synlig for enhver og uten vesentlig betydning kommenteres normalt ikke.

Boligen var møblert under befaringen. Tunge møbler og inventar ble ikke flyttet under befaringen. Derfor kan eventuelle avvik eller skader som skjuler seg bak disse, ikke bli avdekket i rapporten.

Informasjon om tilknyttede arealer, fellesarealer, eventuelle oppgraderinger, oppvarmingskilder, årstall og generelle opplysninger er basert på informasjon fra selger eller selgers representant, med mindre annet er spesifisert. Rapporten beskriver eiendommens tilstand slik den fremsto på tidspunktet for befaringen. Den gir ingen garantier for fremtidige forhold, inkludert skader, følgeskader eller avvik som normalt ikke vil avdekkes med den anvendte undersøkelsesmetoden.
Eventuelle endringer eller skader som oppstår etter befaringen, er selgers ansvar å informere om, slik at rapporten kan oppdateres. Rapporten gjelder kun for ett salg og kan ikke benyttes ved senere salg innenfor gyldighetsperioden.

Utførende er ikke ansvarlig for manglende opplysninger eller feilaktig informasjon gitt av selger eller deres representant. Rapporten fritar ikke kjøper fra sin lovpålagte undersøkelsesplikt. Før rapporten tas i bruk, skal selger eller selgers representant gjennomgå den nøye og varsle om eventuelle feil eller mangler i opplysningene. For områder der rapporten peker på mulige problemområder, anbefales det å engasjere kvalifiserte fagfolk for videre undersøkelser og kartlegging av eventuelle tiltak.

Oppsummering av avvik

Vil du vite mer? Se på rommet eller bygningsdelen senere i rapporten.

Enebolig

Bodøsjøveien 19 , 8070 BODØ
Gnr 37 - Bnr 27
1804 BODØ

MIKALSEN TAKST AS
Notveien 3
8013 BODØ

Sammendrag av boligens tilstand

TG 3 STORE ELLER ALVORLIGE AVVIK

Innvendig > Etasjeskille/gulv mot grunn Gå til side
Målt høydeforskjell på over 30 mm gjennom hele rommet. Tilstandsgrad 3 gis med bakgrunn i standardens krav til godkjente måleavvik.

TG 2 AVVIK SOM KAN KREVE TILTAK

Utvendig > Veggkonstruksjon Gå til side
Det er avvik:

Kledningen har stedvis dårlig lufting bak kledning.

Kledning ligger på enkelte vinduer for nært beslaget, det vil bidra til at vann vil trekke inn i nedkant av kledning og skade kledning over tid.

Det mangler musebånd bak kledning, åpninger over 6/7 mm er påvist. Manglende musebånd gjør det mulig for krypdyr å trekke inn i konstruksjonen og gjøre skade.

Utvendig > Takkonstruksjon/Loft Gå til side
Det er avvik:

Undertak er kledd igjen og lar seg ikke kontrollere i sin helhet, tilstanden vil være ukjent og kan ha skjulte feil/mangler som ikke lar seg avdekke uten destruktive inngrep.

Utvendig > Dører Gå til side
Det er påvist dører som er vanskelig å åpne eller lukke.

Gjelder dør på baksiden av bygget.

Utvendig > Balkonger, terrasser og rom under balkonger Gå til side
Mer enn halvparten av forventet brukstid er passert på tettesjikt/membran.
Det er påvist andre avvik:

Balkong har overheng over 30 cm fra langsgående drager til ytterkant av bjelkelag. Dette gir redusert understøttelse av bjelkelaget i ytterkant.

Innvendig > Krypkjeller Gå til side
Krypkjeller har en uavklart situasjon, konstruksjon med skadepotensiale

Det er påvist utvendige ventiler av krypkjeller, kun adkomst til utvendig kontroll av konstruksjonen som gjør at tilstanden vil være ukjent.

Tekniske installasjoner > Vannledninger Gå til side
Mer enn halvparten av forventet brukstid er passert på innvendige vannledninger.

Tekniske installasjoner > Avløpsrør Gå til side
Mer enn halvparten av forventet brukstid er passert på innvendige avløpsledninger.

Tomteforhold > Fuktsikring og drenering Gå til side
Mer enn halvparten av forventet levetid på drenering er overskredet.

Tomteforhold > Grunnmur og fundamenter Gå til side
Det er avvik:

Det er begrenset adkomst for å kontrollere grunnmur og søyle fundamenter.

Tomteforhold > Terrengforhold Gå til side
Det er påvist dårlig fall eller flatt terreng inn mot grunnmur og dermed muligheter for større vannansamlinger.

Våtrom > 1. Etasje > Bad > Overflater vegger og himling Gå til side
Det er uegnede materialer i våtsoner.

Våtrom > 1. Etasje > Bad > Overflater Gulv Gå til side
Det er mulighet for at det kan forekomme vannlekkasje på våtrommet hvor vann ikke vil gå til sluk.
Det er påvist at høydeforskjell fra topp slukrist til gulv/synlig topp membran ved dørterskel er mindre enn 25 mm.
Det er påvist avvik i fallforhold til sluk i forhold til krav i forskrift på byggetidspunktet.

Våtrom > 1. Etasje > Bad > Sluk, membran og tettesjikt Gå til side
Det er avvik:

Belegget ligger over panelet, belegg skulle vært etablert bak panelet.

HELSE, MILJØ OG SIKKERHET

Sammendrag av boligens tilstand

Forhold som åpenbart kan medføre fare for helse, miljø og sikkerhet

- Åpninger i rekkverk er større enn dagens forskriftskrav til rekkverk i innvendige trapper. Gå til side
- Åpninger i rekkverk på balkong eller terrasse er ikke i henhold til krav i dagens forskrifter.
- Det er ikke foretatt radonmålinger, og bygget er heller ikke utført med radonsperre.
- Det er ikke montert rekkverk på balkong eller terrasse.
- Det er ikke montert rekkverk på innvendig trapp.
- Det mangler håndløper på vegg i det innvendige trappeløpet.
- Rekkverket på balkong eller terrasse er for lavt i forhold til dagens krav.
- Rekkverkshøyder er under dagens forskriftskrav til rekkverk i innvendige trapper.

MIKALSEN TAKST AS
Notveien 3
8013 BODØ

Bodøsjøveien 19 , 8070 BODØ
Gnr 37 - Bnr 27
1804 BODØ

Boligens energimerking

Beskrivelse

Energimerke er basert på en forenklet vurdering basert på byggeår, byggemåte og oppvarmingskilder. Ved en utvidet energimerking kan det oppnås en annen karakter dersom det er utført helhetlige endringer på vinduer, fasader, tak og isolasjon.

Energimerke

Energikarakteren
Energikarakteren angir hvor energieffektiv boligen er, inkludert oppvarmingsanlegget. Energikarakteren er beregnet ut fra den typiske energibruken for boligtypen. Beregningene er gjort ut fra normal bruk ved et gjennomsnittlig klima.Det er boligens energimessige standard og ikke bruken som bestemmer energikarakteren. Der opplysninger ikke er oppgitt, brukes typiske standardverdier for den aktuelle bygningstypen.

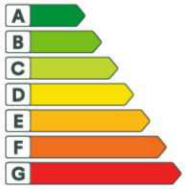

Energi
Beregnet vektet levert energi i normert klima er et nøkkeltall for å vurdere en bygnings energieffektivitet, der ulike energibærere (strøm, fjernvarme, varmepumpe) vekter ulikt.

Om grunnlaget for energimerket
Enova er ansvarlig for energimerkeordingen. Energimerket beregnes på grunnlag av oppgitte opplysninger om boligen. For informasjon som ikke er oppgitt, brukes typiske standardverdier for den aktuelle bygningstypen fra tidsperioden den ble bygd i. Beregningsmetodene for energikarakteren baserer seg på NS 3031.

Tilstandsrapport

ENEBOLIG

Byggeår
1924

Kommentar
Byggeåret er basert på opplysninger fra eiendomsmatrikkelen.

Anvendelse

Standard
Normal standard på bygget ut ifra alder/konstruksjon - jamfør beskrivelse under konstruksjoner.

Vedlikehold
Bygget er jevnlig vedlikeholdt.

Tilbygg / modernisering

Modernisering

Ifølge egenerklæringen:

2010 / 2011

Nye vinduer og dører montert i 2010/2011, og ny kledning i 2011 – Eiendomsdrift Nord, opplyst fra forrige eier.

2013

Nye rør, modernisering av bad og nytt belegg – Bodø Rørservice, opplyst fra forrige eier.

2015

Opplegg for vaskemaskin montert – Eiendomsdrift Nord / Bodø Rørservice, opplyst fra forrige eier.

2020

Nytt elektrisk anlegg i 2. etasje og opplegg for varmepumpe – Sinus Bodø AS.

Det er også opplyst fra forrige eier at boligen fikk nytt elektrisk anlegg og sikringsskap i perioden 2010–2015, utført av Haneseth, Bravide, El-Team Drift og Elektrikern Bodø.

2023

Bod bygget på baksiden (egeninnsats / ufaglært arbeid).

UTVENDIG

TG 1 Taktekking

Punktet må sees i sammenheng med Takkonstruksjon/Loft

Beskrivelse

Taktekkingen er av pappshingel. Taket er besiktiget fra bakkenivå.

Siden taket (takkonstruksjon, taktekking og skorstein) kun er observert fra bakkenivå, er vurderingen begrenset av dette. Det er ikke sikkerhetsmessig forsvarlig å bevege seg ut på taket eller observere fra stige. Selv om det ikke er avdekket skader under befaringen, betyr ikke dette at det ikke foreligger skader som en besiktigelse på taket kan avdekke. Vær oppmerksom på denne risikoen. En undersøkelse av taket kan utføres av en fagperson under tilstrekkelige sikkerhetsforhold.

TG 1 Nedløp og beslag

Beskrivelse

Nedløp og beslag av alu.
Avløp koblet til drensrør i bakken.

Drensrør er ikke funksjonstestet, takrenner må rengjøres jevnlig for å vedlikeholde funksjonen.

Tilstandsrapport

TG 2 Veggkonstruksjon

Beskrivelse

Yttervegger oppført som tømmerkonstruksjon.
Det kunne ikke påvises vesentlige skjevheter eller spesielle problemer med den synlige delen av konstruksjonen.
Selve veggkonstruksjonen ble ikke inspisert da det er en lukket konstruksjon. For inspeksjon kreves destruktive åpninger, noe som ikke ble foretatt på befaringsdagen.

Vegger kledd med stående kledning av malt trepanel.

Vurdering av avvik:
• Det er avvik:

Kledningen har stedvis dårlig lufting bak kledning.

Kledning ligger på enkelte vinduer for nært beslaget, det vil bidra til at vann vil trekke inn i nedkant av kledning og skade kledning over tid.

Det mangler musebånd bak kledning, åpninger over 6/7 mm er påvist. Manglende musebånd gjør det mulig for krypdyr å trekke inn i konstruksjonen og gjøre skade.

Konsekvens/tiltak
• Tiltak:

Lufting anbefales etablert steder der dette er mangelfullt.

Åpning i nedkant av kledning bør etableres for å unngå skader på kledning over tid

Musebånd eller lignende tetting som ikke ødelegger lufting bak kledning bør etableres. .

TG 2 Takkonstruksjon/Loft

Punktet må sees i sammenheng med Taktekking

Beskrivelse

Undertak er kledd igjen og lar seg ikke kontrollere, tilstanden vil være ukjent og kan ha skjulte feil/mangler som ikke lar seg avdekke uten destruktive inngrep.

Vurdering av avvik:
• Det er avvik:

Undertak er kledd igjen og lar seg ikke kontrollere i sin helhet, tilstanden vil være ukjent og kan ha skjulte feil/mangler som ikke lar seg avdekke uten destruktive inngrep.

Konsekvens/tiltak
• Tiltak:

Hold konstruksjonen under oppsyn, dersom det påvises tegn til fuktskjolder eller lignende må det gjøres ytterligere undersøkelser. Tilstandsgraden gis i hovedsak for å belyse om risiko ved lukket loft konstruksjon.

TG 1 Vinduer

Beskrivelse

Bygningen har malte trevinduer med 2-lags glass.

Vinduer er en bygningsdel som har en naturlig slitasje over tid med en forventet levetid, der eldre vinduer slipper ut mer varme enn nye vinduer.

For å avdekke punkterte vinduer kan det være behov for spesielle lysforhold eller temperaturer for at dette skal være synlig.
Vinduer er visuelt kontrollert på befaringsdagen uten at punkterte glass ble påvist.

TG 2 Dører

Beskrivelse

Bygningen har malt hovedytterdør og malt balkongdør i tre.

Tilstandsrapport

Vurdering av avvik:
• Det er påvist dører som er vanskelig å åpne eller lukke.

Gjelder dør på baksiden av bygget.

Konsekvens/tiltak
• Dører må justeres.

Døren er eldre og det kan være at justering av dør ikke vil gi ønsket effekt, utskiftning av dør kan dermed ikke utelukkes.

TG 2 Balkonger, terrasser og rom under balkonger

Beskrivelse
Utgang fra soverom loft til balkong etablert over himling på stuen. Imp.bord som dekke, ukjent tettesjikt og rekkverk av malt treverk.

Ved adkomst til boligen er det etablert balkong med imp. bord som dekke og rekkverk av malt treverk.

Vurdering av avvik:
• Mer enn halvparten av forventet brukstid er passert på tettesjikt/membran.
• Det er påvist andre avvik:

Balkong har overheng over 30 cm fra langsgående drager til ytterkant av bjelkelag. Dette gir redusert understøttelse av bjelkelaget i ytterkant.

Konsekvens/tiltak
• Andre tiltak:

Manglende/for liten understøttelse kan gi nedbøyning, vipping eller svekkelse av bjelkelaget over tid.
Det bør etableres ekstra understøttelse/forsterkning av bjelkelaget, for eksempel med drager eller søylepunkter. Tiltak bør vurderes av fagkyndig.

Eldre eller udokumentert tettesjikt kan gi økt risiko for lekkasjer og skjulte fuktskader i underliggende konstruksjoner/boligrom.
Tettesjikt, overganger, beslag og avrenning bør kontrolleres jevnlig. Fornying av tettesjikt må påregnes over tid, og ved tegn til lekkasje bør fagkyndig kontaktes for nærmere undersøkelser og utbedring.

INNVENDIG

Overflater

Beskrivelse
Innvendig er det gulv av furu. Veggene har trepanel. Innvendige tak har trepanel.

TG 3 Etasjeskille/gulv mot grunn

Beskrivelse
Etasjeskiller er av trebjelkelag.

Vurdering av avvik:
• Målt høydeforskjell på over 30 mm gjennom hele rommet. Tilstandsgrad 3 gis med bakgrunn i standardens krav til godkjente måleavvik.

Konsekvens/tiltak
• For å få tilstandsgrad 0 eller 1 må høydeforskjeller rettes opp. Det vil imidlertid sjelden være økonomisk rasjonelt som et enkeltstående tiltak i en bolig som dette. Dersom boligen en gang skal renoveres, kan man vurdere slike tiltak.

Det er ikke satt kostnadsestimat for oppretting av registrerte høydeforskjeller/skjevheter i etasjeskiller. Kostnadene vil i stor grad avhenge av valgt metode, ønsket sluttresultat, omfanget av inngrep i gulv/vegger og lokale entreprenørpriser. I eldre boliger kan skjevheter i etasjeskiller ofte være alders- og konstruksjonsbetinget, og full oppretting er ikke nødvendigvis et påkrevd eller forholdsmessig tiltak. Dersom etasjeskiller ønskes rettet opp, anbefales det å innhente tilbud fra entreprenør/fagkyndig før tiltak iverksettes.

TG 2 Krypkjeller

Beskrivelse
Bygningen har krypkjeller under trebjelkelag og stubbegulv.

Vurdering av avvik:

Tilstandsrapport

• Krypkjeller har en uavklart situasjon, konstruksjon med skadepotensiale
Det er påvist utvendige ventiler av krypkjeller, kun adkomst til utvendig kontroll av konstruksjonen som gjør at tilstanden vil være ukjent.

Konsekvens/tiltak
• Ytterligere undersøkelser må foretas for å få kartlagt tilstanden og omfanget på eventuelle skader.

Det kan ikke utelukkes behov for tiltak med konstruksjonen etter kartlegging.

VÅTROM

1. ETASJE > BAD

Generell

Beskrivelse
Bad med ukjent alder.

1. ETASJE > BAD

TG 2 Overflater vegger og himling

Beskrivelse
Veggene har panel/tømmer. Taket har himlingsplater.

Vurdering av avvik:
• Det er uegnede materialer i våtsoner.

Konsekvens/tiltak
• Uegnede materialer må fuktbeskyttes/utskiftes.

1. ETASJE > BAD

TG 2 Overflater Gulv

Beskrivelse
Gulvet har vinylbelegg. Rommet har panelovn som varmekilde. Høydeforskjell fra toppen av sluket til toppen av membranen ved dørterskelen er 4 mm.

Påvist lokalt fall mot vegg,relativt flatt fall med variende lokale forhøyninger.

Vurdering av avvik:
• Det er mulighet for at det kan forekomme vannlekkasje på våtrommet hvor vann ikke vil gå til sluk.
• Det er påvist at høydeforskjell fra topp slukrist til gulv/synlig topp membran ved dørterskel er mindre enn 25 mm.
• Det er påvist avvik i fallforhold til sluk i forhold til krav i forskrift på byggetidspunktet.

Konsekvens/tiltak
• Et bad med manglende/redusert fall til sluk blir mindre funksjonelt og sikkert for brukeren. Dette kan medføre stående vann på gulvet, vann som ikke ledes effektivt til sluket, økt risiko for at vann renner ut av rommet og redusert sklisikkerhet på gulvet.
• Eventuelt lekkasjevann fra utstyr utenfor dusjsone vil ikke ha en naturlig vei til sluket. Dette kan føre til at vann samler seg på gulvet og potensielt renner ut av rommet eller trenger inn i konstruksjonen.

1. ETASJE > BAD

TG 2 Sluk, membran og tettesjikt

Beskrivelse
Det er plastsluk og synlig vinylbelegg som tettesjikt.

Belegg er lagt over panel på vegger.

Vurdering av avvik:
• Det er avvik:

Belegget ligger over panelet, belegg skulle vært etablert bak panelet.

Konsekvens/tiltak
• Tiltak:

For å sikre en vanntett konstruksjon må belegg etableres bak panel eller med egnet materialer på vegger. For å tilfredstille dagens løsning vil badet mest sannsynlig måtte bygges om.

Dagens løsning gir risiko for at vannsøl eller kondens trekker inn bak belegg og blir liggende mot trepanelet som vil kunne gi fuktskader.

1. ETASJE > BAD

TG 1 Sanitærutstyr og innredning

Beskrivelse
Rommet har innredning med nedfelt servant, toalett, dusjkabinett og opplegg for vaskemaskin.

1. ETASJE > BAD

TG 1 Ventilasjon

Beskrivelse
Det er elektrisk styrt vifte.

1. ETASJE > BAD

Tilliggende konstruksjoner våtrom

Beskrivelse
Hulltaking er foretatt uten å påvise unormale forhold. Hulltaking er foretatt ved/i spisestue.

Hulltaking gir et innblikk i det området fuktmåling er foretatt, det kan være forhold i andre vegger som ikke vil bli avdekket ved en slik kontroll.

KJØKKEN

1. ETASJE > KJØKKEN

TG 1 Overflater og innredning

Beskrivelse
Kjøkkeninnredning med fronter i malt profilert utførelse, normalt utbygget med benker og overskap. Benkeplate med nedfelt servant. Plass for kjøleskap, oppvaskmaskin og komfyr.

Vedlikehold av hengsler/fronter over tid må påregnes som normalt vedlikehold.

1. ETASJE > KJØKKEN

TG 1 Avtrekk

Beskrivelse
Det er kjøkkenventilator med avtrekk ut.

TEKNISKE INSTALLASJONER

TG 2 Vannledninger

Beskrivelse
Vannrør av kobber.
Ledningsnettet har ukjent alder.

Vurdering av avvik:
• Mer enn halvparten av forventet brukstid er passert på innvendige vannledninger.

Konsekvens/tiltak
• Det er ikke behov for utbedringstiltak siden anlegget fungerer i dag, men ut ifra alder kan skader plutselig oppstå på eldre anlegg.

TG 2 Avløpsrør

Beskrivelse
Det er synlige avløpsrør av plast.

Avløpsrør i boligen er delvis skjult bak vegger og gulv, noe som gjør dem vanskelige å inspisere. Ved en visuell kontroll er det derfor kun mulig å vurdere de delene av rørsystemet som er synlige samt funksjonen til anlegget.

Vurdering av avvik:
• Mer enn halvparten av forventet brukstid er passert på innvendige avløpsledninger.

Konsekvens/tiltak
• Det er ikke behov for utbedringstiltak siden anlegget fungerer i dag, men ut ifra alder kan skader plutselig oppstå på eldre anlegg.
• Eldre avløpsrør har blant annet større sannsynlighet for lekkasjer, noe som kan føre til omfattende og kostbare vannskader i boliger.

TG 1 Ventilasjon

Beskrivelse
Naturlig ventilasjon via luftespalter i vinduer, mekanisk/elektrisk avtrekk på bad og kjøkken.
Naturlig ventilasjon med avtrekk var norm fra byggeår.

Kan følgelig ikke sammenlignes med dagens løsninger med balansert ventilasjonsanlegg som gir bedre utskiftning av luft.

TG 1 Varmesentral

Beskrivelse
Luft til luft varmepumpe.

Tilstandsrapport

Det anbefales på generelt grunnlag å følge leverandørens service intervaller for å vedlikeholde funksjonen til anlegget.

Årstall: 2020 **Kilde:** Egenerklæring

TG 1 Varmtvannstank

Beskrivelse

50l Bereder lokalisert på bad med utløp til sluk.

Årstall: 2011 **Kilde:** Produksjonsår på produkt

Elektrisk anlegg

Dette er en forenklet kontroll begrenset til de spørsmål og undersøkelser som forskrift til avhendingslova (tryggere bolighandel) § 2-18 inneholder. Dette kan ikke sammenlignes med en kontroll utført av offentlig myndighet (Det lokale eltilsyn) eller registrert elektrovirksomhet, og en bygningssakkyndig har verken kompetanse eller lov til å foreta en slik kontroll.

Tilstanden er vurdert ut fra den forenklede og begrensede kontrollen som forskriften inneholder. El-anlegget kan ha feil og mangler som en slik forenklet undersøkelse ikke vil avdekke. Vær derfor oppmerksom på denne risikoen, og søk videre veiledning eller få en fullstendig kontroll utført av registrert elektrovirksomhet.

1. Foreligger det eltilsynsrapport de siste 5 år, og det er ikke foretatt arbeid på anlegget etter denne, utenom retting av eventuelle avvik i eltilsynsrapport (dvs en el-tilsynsrapport uten avvik)?
   Nei

Spørsmål til eier

2. Når ble det elektriske anlegget installert eller sist gang totalt rehabilitert (årstall)? Med totalt rehabilitert menes fullstendig utskiftet anlegg fra inntakssikring og videre.
   1924 Anlegget fremstår modernisert og skiftet ut, det kan ikke bekreftes alder på alle deler av det elektriske anlegget. Loft er opplyst med nytt anlegg i 2020 ifølge egenerklæringen.
3. Er alle elektriske arbeider/anlegg i boligen utført av en registrert elektroinstallasjonsvirksomhet?
   Ja Under dagens eier.
4. Er det elektriske anlegget utført eller er det foretatt tilleggsarbeider på det elektriske anlegget etter 1.1.1999?
   Ja

   Eksisterer det samsvarserklæring?
   Ja

   For arbeider utført under dagens eier.

   Det kan ikke enkelt fastslås om det er utført elektriker arbeider under tidligere eiere av boligen, det kan dermed være utført arbeider som mangler samsvarserklæring eller øvrig faglig god utførelse uten at dette lar seg avdekke ved visuell kontroll.
5. Foreligger det kontrollrapport fra offentlig myndighet – Det Lokale Eltilsyn (DLE) eller eventuelt andre tilsvarende kontrollinstanser med avvik som ikke er utbedret eller kontrollen er over 5 år?
   Nei
6. Forekommer det ofte at sikringene løses ut?
   Nei
7. Har det vært brann, branntilløp eller varmgang (for eksempel termiske skader på deksler, kontaktpunkter eller lignende) i boligens elektriske anlegg?
   Nei

Generelt om anlegget

8. Er det tegn til at det har vært termiske skader (tegn på varmgang) på kabler, brytere, downlights, stikkontakter og elektrisk utstyr? Sjekk samtidig tilstanden på elektrisk tilkobling av varmtvannsbereder, jamfør eget punkt under varmtvannstank
   Nei

   Er der synlig defekter på kabler eller er disse ikke tilstrekkelig festet?

Tilstandsrapport

9. **Nei**

Inntak og sikringsskap

10. Er det tegn på at kabelinnføringer og hull i inntak og sikringsskap ikke er tette, så langt dette er mulig å sjekke uten å fjerne kapslinger?
    Nei
11. Finnes det kursfortegnelse, og er den i samsvar med antall sikringer?
    Ja
12. Foreta en helhetsvurdering av det elektriske anlegget, dets alder, allmenne tilstand og fare for liv og helse. Bør det elektriske anlegget ha en utvidet el-kontroll?
    Nei

Generell kommentar

Elektriske anlegget med automatsikringer lokalisert på soverom loft.
Samsvarserklæring ligger i boligmappa for arbeider under dagens eier.

Bereder er tilkoblet vanlig stikkontakt, dagens krav krever fast montering på bryter med strekkavlastning for å unngå varmgang i støpslet.

Kravet om samsvarserklæring gjelder både for anlegg som er nyere enn 1999, og for endringer utført på anlegg som er eldre enn 1999.

Vurderingen av det elektriske anlegget er basert på visuell besiktigelse, opplysninger gitt av eier med eventuell tilhørende fremvist dokumentasjon, samt standard sjekkliste (begrensede undersøkelser sammenlignet med godkjent elkontroll).

TOMTEFORHOLD

Byggegrunn

Beskrivelse

Det er byggegrunn av løsmasser.

Det ble ikke foretatt geologiske undersøkelser i forbindelse med utarbeidelse av denne rapporten.

TG 2 Fuktsikring og drenering

Beskrivelse

Dreneringen er fra 1924.

Om undersøkelsen:
Dreneringssystemet rundt bygningen består vanligvis av drenerende masser, vanntett sjikt utenfor grunnmuren og drensrør. Disse komponentene ligger skjult under terreng og kan derfor ikke inspiseres visuelt. Vurderingen baserer seg i hovedsak på bygningens alder og synlige forhold.

Vurdering av avvik:
• Mer enn halvparten av forventet levetid på drenering er overskredet.

Konsekvens/tiltak
• Overvåk tilstanden jevnlig. For å få tilstandsgrad 0 eller 1 må dreneringen skiftes ut, men tidspunktet for når dette er nødvendig er vanskelig å si noe om. Bruken av underetg/kjeller vil og være avgjørende.

Eldre drenering har redusert funksjon sammenlignet med ny løsning.

Tiltak må påregnes over tid. Omfang og behov bør vurderes nærmere ved symptomer eller endret bruk av underetasje.

TG 2 Grunnmur og fundamenter

Beskrivelse

Bygningen har grunnmur i betongstein og søylefundamenter.

Det ble ikke foretatt geologiske undersøkelser i forbindelse med utarbeidelse av denne rapporten.

Tilstandsrapport

Fundament ligger under bakkenivå og er ikke tilgjengelig for inspeksjon.

Vurdering av avvik:
• Det er avvik:

Det er begrenset adkomst for å kontrollere grunnmur og søyle fundamenter.

Konsekvens/tiltak
• Tiltak:

Konstruksjonen bør undersøkes nærmere og holdes under oppsyn. Tiltak for oppretting kan ikke utelukkes.

TG 2 Terrengforhold

Beskrivelse

Terreng på baksiden av bygget har naturlig helning mot bygget. Øvrig tilnærmet flatt

Vurdering av avvik:
• Det er påvist dårlig fall eller flatt terreng inn mot grunnmur og dermed muligheter for større vannansamlinger.

Konsekvens/tiltak
• Det bør foretas terrengjusteringer.

FORHOLD SOM ÅPENBART KAN MEDFØRE FARE FOR HELSE, MILJØ OG SIKKERHET

Dette punktet inneholder tydelige og lett synlige forhold ved boligen som åpenbart kan påvirke helse, miljø og sikkerhet, og som bygningssakkyndige har oppdaget. Terskelen for hva som anses som åpenbart er høy, og det utføres ikke undersøkelser med sikte på å avdekke slike forhold. Punktet omfatter ikke skjulte eller ikke-synlige forhold, tekniske vurderinger eller forhold som krever spesialundersøkelser. Forhold vurderes etter byggteknisk forskrift på befaringstidpunktet. Røykvarslere og håndholdt brannslukningsutstyr vurderes etter gjeldende forskrift om brannforebygging.

Helse, miljø og sikkerhet

Vurdering av avvik:
• Åpninger i rekkverk er større enn dagens forskriftskrav til rekkverk i innvendige trapper.
• Åpninger i rekkverk på balkong eller terrasse er ikke i henhold til krav i dagens forskrifter.
• Det er ikke foretatt radonmålinger, og bygget er heller ikke utført med radonsperre.
• Det er ikke montert rekkverk på balkong eller terrasse.
• Det er ikke montert rekkverk på innvendig trapp.
• Det mangler håndløper på vegg i det innvendige trappeløpet.
• Rekkverket på balkong eller terrasse er for lavt i forhold til dagens krav.
• Rekkverkshøyder er under dagens forskriftskrav til rekkverk i innvendige trapper.

Konsekvens/tiltak
• Rekkverket på innvendige trapper er såpass lavt at det på grunn av sikkerhetsmessige forhold anbefales økning av høyde.
• Håndløper på innvendig trapp bør monteres, men det var ikke krav på byggetidspunktet.
• Det bør gjennomføres radonmålinger.
• Åpninger i rekkverk på balkong eller terrasse må endres for å tilfredsstille krav på byggemeldingstidspunktet.
• Rekkverk på innvendig trapp må monteres for å lukke avviket.

Arealer, byggetegninger og brannceller

Standard gjeldende fra 01.01.2024

Arealmålinger og arealoppsett er basert på Norsk standard 3940:2023 Areal- og volum-beregninger av bygninger. Arealet gjelder for tidspunktet da boligen ble målt

Hva er måleverdig areal?

Arealet i rommet må ha minst 1,90 m fri høyde over gulvet og minst bredde på 0,60 m. Et loft med skråtak vil for eksempel bare få registrert målbart areal der høyden er minst 1,90 m og bredden minst 0,60 m.Rommet må ha dør eller luke, og gangbart gulv.

Hva er bruksareal?

BRA = BRA-i + BRA-e + BRA-b

Bruksarealet for bygningen er bruttoarealet minus arealet som opptas av yttervegger.

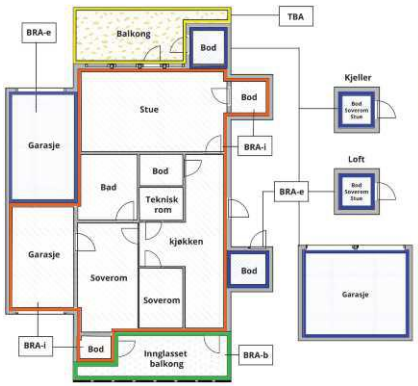

Carport og/eller garasjeplass i felles garasjeanlegg er ikke måleverdig areal

Internt bruksareal **(BRA-i)**	Arealet innenfor boenheten(e)
Eksternt bruksareal **(BRA-e)**	Arealet av alle rom utenfor boenheten(e) og som tilhører denne, slik som for eksempel boder
Innglasset balkong mv **(BRA-b)**	Arealet av innglasset balkong, veranda eller altan når denne er tilknyttet boenheten(e)
Terrasse- og balkongareal **(TBA)**	Arealet av terrasser, åpne balkonger og åpen altan tilknyttet boenheten(e)
Gulvareal **(GUA)**	Er sum av BRA (bruksareal) og ALH (areal med lav takhøyde). Areal med lav takhøyde (ALH) er ikke måleverdig areal, som skyldes skråtak og lav himlingshøyde. GUA kan opplyses i markedsføring der det er aktuelt for den konkrete boligen og kun sammen med BRA-i, for eksempel der gulvflaten har en verdi og har funksjon ved møblering og bruk av rommene. Ikke innredet areal som kaldloft, måles og oppgis normalt ikke.

Arealet kan ikke alltid fastsettes nøyaktig

Areal kan være komplisert eller umulig å måle opp nøyaktig fordi det er vanskelig å fastslå tykkelsen på innervegger, skjevheter i og utforming av bygningskonstruksjoner som karnapp, buer og vinkler som ikke er rette, åpne rom over flere etasjer og så videre.

Eiendommens markedsverdi kan ikke baseres på en matematisk beregning basert på antall kvadratmeter opplyst i rapporten. Opplysninger om areal kan altså ikke alene benyttes for å beregne eiendommens verdi.

Den bygningssakkyndige kan avdekke eventuelle bruksendringer og avvik i branncelleinndeling

Den bygningssakkyndige ser på byggetegninger hvis de er tilgjengelige og dette er en del av oppdraget,og vurderer bruken av boligen opp mot tegningene. Hvis den bygningssakkyndig avdekker at en bolig ikke ser ut til å være delt opp i brannceller etter kravene i byggteknisk forskrift på befaringstidspunktet, skal det opplyses om dette.

Reglene om bruksendring og brannceller kan være kompliserte. Søk videre faglige råd om rapporten ikke gir deg svar. Den bygningssakkyndige kan ikke vurdere og svare på alle spørsmål, og kan heller ikke vite om kommunen kan gi unntak for kravene som gjelder. Vil du vite mer?

Om brannceller

En branncelle er hele eller avgrensede deler av en bygning hvor en brann fritt kan utvikle seg uten at den kan spre seg til andre bygninger eller andre deler av bygningen i løpet av en fastsatt tid.

Om bruksendring

Bruksendring er å endre bruken av et rom fra en tillatt bruk til en annen. Dette kan kreve søknad og tillatelse, for eksempel hvis du endrer et rom fra bod til soverom eller arbeidsrom,eller hvis du endrer en bolig til to separate boliger.

Rom for varig opphold har krav til takhøyde, romstørrelse,rømningsvei og lysforhold som må være oppfylt. Du kan søke kommunen om unntak for kravene, men kan ikke regne med å få unntak for krav som går på helse og sikkerhet, for eksempel krav til rømningsvei.

Bruksendring som krever godkjenning, og som ikke er søkt bruksendret, er ulovlig. Kommunen kan etter plan- og bygningsloven kapittel 32 forfølge overtredelser. Kommunen kan pålegge deg å avslutte den ulovlige bruken, eventuelt å rette eller tilbakeføre rommet til godkjent bruk.

Arealer

Enebolig

Etasje	Bruksareal BRA m²				
	Internt bruksareal (BRA-i)	Eksternt bruksareal (BRA-e)	Innglasset balkong (BRA-b)	SUM	Terrasse- og balkongareal (TBA)
1. Etasje	50			50	13
Loft	20			20	6
SUM	**70**				**19**
SUM BRA	**70**				

Romfordeling

Etasje	Internt bruksareal (BRA-i)	Eksternt bruksareal (BRA-e)	Innglasset balkong (BRA-b)
1. Etasje	Gang, stue, kjøkken, spisestue, bad		
Loft	Gang, soverom, soverom 2, bod		

Kommentar

Arealer er målt av takstmann på stedet.
Det er bruken av rommet som avgjør beskrivelse av rom i rombeskrivelsen. Bruken av rommet kan være i strid med byggteknisk forskrift eller mangle godkjennelse i kommunen for den aktuelle bruken.
P/S-Rom er medtatt for markedsstatistikk og kan fravike noe. P/S-Rom er ikke medtatt i siste areal standard NS 3940:2023

Sjaktareal og vegg til sjakt inngår i BRA.
Et areal er måleverdig når fri høyde er minst 1, 90 meter fra overkant ferdig gulv til underkant himling, og lengden og bredden er minst 0,60 x 0,60 meter.
Måleverdige arealer skal ha permanent gangbart gulv.

Lovlighet

Byggetegninger

Det foreligger ikke tegninger
Kommentar: Det er ikke fremlagt originale tegninger som viser opprinnelig godkjent planløsning. Det kan derfor ikke tas stilling til om planløsningen, slik den fremstår på befaringstidspunktet, er lik godkjent planløsning fra da bygget ble tatt i bruk.

Nyere håndverkstjenester

Er det ifølge eier utført håndverkstjenester på boligen siste 5 år? ☑ Ja ☐ Nei
Kommentar: Se oversikt under tilbygg/modernisering og egenerklæringsskjema

Åpenbare ulovligheter

Er det avdekket at boligen har åpenbare ulovligheter? ☐ Ja ☑ Nei
Kommentar: Vurderingen av om boligen har åpenbare ulovligheter er basert på en begrenset visuell kontroll ved befaringen. Det er ikke foretatt full gjennomgang av byggesaksdokumentasjon eller konstruksjoner. Skjulte forhold eller eventuelle ulovlige arbeider som ikke er synlige kan derfor ikke utelukkes.

Bod

Etasje	Bruksareal BRA m²				
	Internt bruksareal (BRA-i)	Eksternt bruksareal (BRA-e)	Innglasset balkong (BRA-b)	SUM	Terrasse- og balkongareal (TBA)
Etasje		9		9	
SUM		**9**			
SUM BRA	**9**				

Romfordeling

Etasje	Internt bruksareal (BRA-i)	Eksternt bruksareal (BRA-e)	Innglasset balkong (BRA-b)
Etasje		Bod	

Befarings - og eiendomsopplysninger

Befaring

Dato	Til stede	Rolle
15.6.2026	Kristoffer Mikalsen	Takstingeniør

Matrikkeldata

Kommune	gnr.	bnr.	fnr.	snr.	Areal	Kilde	Eieforhold
1804 BODØ	37	27		0	700.5 m²	BEREGNET AREAL (Ambita)	Ikke relevant

Adresse
Bodøsjøveien 19

Hjemmelshaver
Olsen-Olsen Victor Anker

Eiendomsopplysninger

Beliggenhet

Beskrevne eiendom er beliggende i Bodøsjøen. Området består av blandet bebyggelse - flermannsboliger, delte boliger og eneboliger. Området har tett bebyggelse,både nyere og eldre. God tilknytning til nærområdet med kort vei til skoler, barnehage og nærbutikk.

Adkomstvei

Eiendommen har adkomst via privat vei med sti til boligen.

Tilknytning vann

Eiendommen er tilknyttet offentlig vannforsyning via private stikkledninger.

Tilknytning avløp

Eiendommen er tilknyttet offentlig avløpsnett via private stikkledninger.

Om tomten

Tomten er bestående av plen, trær, beplantning og bygningmasse.
Tomten er lett skrående i terreng.

Oppvarming

Varmepumpe i vindfang, for øvrig elektrisk.

Bygninger på eiendommen

Bod

Anvendelse

Byggeår
2020

Kommentar
Byggeåret er basert på opplysninger fra eier.

Standard
Normal standard på bygget ut ifra alder/konstruksjon - jamfør beskrivelse under konstruksjoner.

Vedlikehold
Bygget er jevnlig vedlikeholdt.

Beskrivelse
Enkel bod etablert med bindingsverk av tre kledd med trepanel. Saltak av tre tekket med pappshingel.

Bygget er ikke tilstandsvurdert ihht Forskrift til avhendingslova og NS3600. Dette er kun en enkel beskrivelse.

Kilder og vedlegg

Dokumenter

Beskrivelse	Dato	Kommentar	Status	Sider	Vedlagt
Fra Infoland	14.06.2026		Gjennomgått		Nei
Egenerklæringsskjema	18.06.2026		Gjennomgått		Nei

Revisjoner

Versjon	Ny versjon	Kommentar
1	18.06.2026	

For gyldighet på rapporten se forside

Tilstandsrapportens avgrensninger

Forutsetninger

Struktur og referansenivå

Rapporten beskriver avvik, det vil si en tilstand som er dårligere enn referansenivået. Positive sider ved boligen, ut over det som kommer frem av tilstandsgradene, blir normalt ikke fremhevet.

Rapporten baserer seg på krav i forskrift til avhendingslova (tryggere bolighandel). For valg av tilstandsgrad blir NS 3600:2018 (teknisk tilstandsanalyse ved omsetning av bolig) lagt til grunn.

Bygningssakkyndig er ikke ansvarlig for tilbakeholdt eller uriktig informasjon, som har betydning for tilstandsvurderingen.

Presiseringer

Anslag på utbedringskostnader er sjablongmessig, og må ikke forveksles med en konkret vurdering eller tilbud fra entreprenør eller håndverker. Anslaget vil også avhenge av personlige preferanser og markedspris på materialer og tjenesteyter.

Tilstandsrapporten gjelder hovedbygget og tilleggsbygninger som den bygningssakkyndige anser at har nær tilknytning til funksjon som bolig.

Avvik er vurdert mot regler som gjaldt da boligen ble oppført, med mindre annet er spesifisert i forskrift til avhendingslova, eller gjeldende versjon av NS 3600.

Hulltaking ved våtrom, i rom under terreng eller andre bygningsdeler, krever eiers samtykke.

Befaring begrenses til visuelle observasjoner av tilgjengelige flater. Den bygningssakkyndige gjør ikke fysiske inngrep for å avdekke avvik, utover de som er beskrevet i forskrift til avhendingslova. Rapporten gir ingen garanti for at det ikke finnes skjulte feil eller mangler.

Flater som er skjult av snø eller på annen måte utilgjengelig, blir ikke kontrollert. Det blir ikke utført funksjonsprøving av bygningsdeler, med mindre dette kommer frem av forskrift til avhendingslova. Hvis det ikke er sikkerhetsmessig forsvarlig, vil ikke bygningssakkyndig undersøke taket fra utsiden.

Boligens tilbehør, hvite- og brunevarer og annet inventar, blir ikke vurdert. Dette gjelder også integrert tilbehør.

Stikkprøvetakninger er tilfeldig utvalgt, og kan innebære kontroll under overflaten med et spisst redskap eller lignende.

Uttrykk og definisjoner

Referansenivå: Kravet til bygningsdelen eller rommet på søknadstidspunktet.

Tilstand: Byggverkets eller bygningsdelens tekniske, funksjonelle eller estetiske status på et gitt tidspunkt.

Symptom: Forhold som gir indikasjon på hvilken tilstand et byggverk eller en bygningsdel befinner seg i. Benyttes ved beskrivelse av avvik og alder.

Skadegjørere: I hovedsak råte, sopp og skadedyr.

Fuktsøk: Overflatesøk med egnet søkeutstyr som fuktindikator eller visuelle observasjoner.

Fuktmåling: Måling av fuktinnhold i materiale eller i bakenforliggende konstruksjon ved bruk av egnet måleutstyr, blant annet hammerelektrode og pigger.

Hulltaking: Boring av hull for inspeksjon og fuktmåling i risikoutsatte konstruksjoner.

Normal slitasjegrad: Forventet slitasje av materiale i overflaten, basert på enkle, visuelle observasjoner. Kan vurderes sammen med bygningsdelens alder.

Areal

Areal fastsettes etter forskrift til avhendingslova og gjeldende versjon av NS 3940 (areal- og volumberegninger av bygninger).

Et rom kan være i strid med teknisk forskrift og mangle godkjennelse hos kommunen for den aktuelle bruken, uten at dette får betydning for om arealet måles og oppgis i tilstandsrapporten. Når arealet måles tas det ikke hensyn til om arealet er lovlig oppført eller om bruken er lovlig, bruksendringer, lysforhold eller andre sikkerhetsmangler.

Rom som ligger utenfor boenheten, som eier har påvist eller opplyst at tilhører boenheten, er oppmålt og inkludert i BRA-e. Det er ikke fremvist dokumentasjon på at rommet tilhører boenheten, med mindre dette er angitt særskilt. Rom utenfor boenheten kan omdisponeres av borettslaget/sameiet, og dette kan påvirke boligens BRA-e.

Opplysninger om areal kan ikke alene benyttes for beregning av markedsverdi.

Personvern

Tilstandsrapporten er utarbeidet som en del av Fremtind Forsikring AS sitt takstkonsept. Fremtind Forsikring AS, iVerdi AS, takstforetaket og andre relevante interessenter benytter personopplysninger fra tilstandsrapporten for analyse- og statistikkformål, utvikling og drift av produkter og tjenester i takstbransjen og boligomsetningen. Fremtind Forsikring AS, iVerdi AS og takstforetaket, følger til enhver tid gjeldende personvernlovgivning.

Olsen, Victor Anker
18.06.2026
Signed bankID

Selgers egenerklæring

Egenerklæringen er boligselgers egen beskrivelse av tilstanden til boligen. Her kan du finne viktige opplysninger som du som kjøper bør vite om før du bestemmer deg for et eventuelt kjøp. Har du spørsmål til egenerklæringen kan du snakke med megleren som står for salget.

Selgere	Victor Anker Olsen-Olsen
Boligen	• Boligen ble kjøpt 2019 • Selger har bodd i boligen de 12 siste månedene • Boligselger har kjøpt boligselgerforsikring

Bodøsjøveien 19
8070 Bodø

1804-37/27/0/0

Våtrom, tak og fasade

1. Vet du om det er, eller har vært, feil eller skader på bad/våtrom?
• **Ja**

Skjevhet i gulv.

Er det gjort tiltak, eller er feilen/skaden utbedret?
• **Nei, ikke som jeg kjenner til**

2. Vet du om det er gjort arbeid på bad eller våtrom, enten av deg eller tidligere eiere?
• **Ja**

Faglært arbeid:

1.
Hvilket år ble jobben fullført?: 2013

Firmanavn: Bodø Rørservice

Beskrivelse av arbeidet: Ny rør, modernisering bad, nytt belegg, 2013. Montert opplegg for vaskemaskin 2015 Eiendomsdrift nord, Bodø rørservice Info fra forrige eier.

Vet du om tettesjikt, membran eller sluk ble fornyet eller oppgradert?
• **Ja**

Spesifiser hva som er gjort med henholdsvis membran, tettesjikt og sluk

2013/2014, info fra forrige eier.

3. Vet du om det finnes dokumentasjon på hvordan bad/våtrom er bygget opp?
• **Nei, ikke som jeg kjenner til**

4. Vet du om det er, eller har vært, vannlekkasje eller andre typer feil eller skader på tak, yttervegg, vinduer, dører, garasje, tilleggsbygninger eller lignende?
• **Nei, ikke som jeg kjenner til**

5. Vet du om det er utført arbeid på tak, yttervegg, vindu, dører eller annen fasade, enten av deg eller tidligere eiere?
• **Ja**

Faglært arbeid:

1. **Hvilket år ble jobben fullført?:** 2010

   Firmanavn: Eiendomsdrift nord

   Beskrivelse av arbeidet: Nye Vinduer/dører 2010/2011 Ny kledning 2011 Info fra forrige eier.

6. Vet du om det er, eller har vært, feil eller skader på vinduene, som for eksempel kondens, fuktskader eller vanninntrengning? Eller er noen av vinduene i boligen punktert?
• **Nei, ikke som jeg kjenner til**

7. Vet du om det er utført arbeid på garasje eller øvrige tilleggsbygninger, av enten deg eller tidligere eiere?

• **Ja**

Ufaglært arbeid:

1. **Hvilket år ble jobben fullført?:** 2023

   Beskrivelse av arbeidet: Bygd bod på bakside.

8. Vet du om det er, eller har vært, skjevheter eller setningsskader i boligen, støttemur, terrasse eller lignende?
• **Nei, ikke som jeg kjenner til**

Drenering, fukt og lekkasje

9. Vet du om det er, eller har vært, feil eller skader med dreneringen?
• **Nei, ikke som jeg kjenner til**

10. Vet du om det er, eller har vært, fukt, råte eller vanninntrengning i underetasje, kjeller eller krypkjeller?
• **Nei, ikke som jeg kjenner til**

11. Vet du om det er gjort arbeid med drenering, enten av deg eller tidligere eiere?
• **Nei, ikke som jeg kjenner til**

12. Vet du om det er, eller har vært, fukt, sopp eller råteskader i boligen/sameiet/borettslaget?
• **Nei, ikke som jeg kjenner til**

13. Vet du om det er, eller har vært, skadedyr eller sjenerende insekter på eiendommen eller i boligen?
• **Nei, ikke som jeg kjenner til**

Tekniske installasjoner

14. Vet du om det er, eller har vært, feil på vann- eller avløpsanlegg?
• **Nei, ikke som jeg kjenner til**

15. Vet du om det er gjort arbeid på vann og avløp, enten av deg eller tidligere eiere?
• **Nei, ikke som jeg kjenner til**

16. Vet du om eiendommen har privat vannforsyning, vannbrønn, septiktank, pumpekum, avløpskvern eller lignende?
• **Nei, ikke som jeg kjenner til**

17. Vet du om det er, eller har vært, feil eller skader knyttet til sentralfyr, radiator, ventilasjon, varmepumpe, kjøkkenvifte, baderomsvifte eller andre installasjoner?
• **Nei, ikke som jeg kjenner til**

18. Vet du om det er gjort arbeid på sentralfyr, radiator, ventilasjon, varmepumpe eller andre installasjoner, enten av deg eller tidligere eiere?
• **Nei, ikke som jeg kjenner til**

19. Vet du om det er, eller har vært, feil eller skader knyttet til ildsted eller pipe?
• **Nei, ikke som jeg kjenner til**

20. Vet du om det er gjort arbeid på ildsted eller pipe, enten av deg eller tidligere eiere?
• **Nei, ikke som jeg kjenner til**

21. Vet du om det finnes oljetank på eiendommen?
• **Nei, ikke som jeg kjenner til**

22. Vet du om det er, eller har vært, feil eller skader på det elektriske anlegget?
• **Nei, ikke som jeg kjenner til**

23. Vet du om det er gjort arbeid på det elektriske anlegget, enten av deg eller tidligere eiere?
• **Ja**

Faglært arbeid:

1.
Hvilket år ble jobben fullført?: 2020

Firmanavn: Sinus Bodø as

Beskrivelse av arbeidet: Nytt Elektrisk anlegg 2. etg, opplegg for varmepumpe. 2020 Nytt elektrisk anlegg og sikringsskap 2010-15, Haneseth, Bravide, El-team Drift, Elektikern Bodø. (info fra forrige eier)

Eiendommen og omgivelsene

24. Vet du om bruken av eiendommen eller området rundt kan endres av foreslåtte eller vedtatte reguleringsplaner, nabovarsel, offentlige vedtak eller lignende?
• **Nei, ikke som jeg kjenner til**

25. Vet du om det finnes kommunale pålegg, heftelser eller krav knyttet til eiendommen eller boligen?
• **Nei, ikke som jeg kjenner til**

26. Vet du om boligen eller eiendommen har blitt endret eller bygget ut etter opprinnelig byggeår, enten av deg eller tidligere eiere?
• **Ja**

Boligen er fra 1924, utbygd og utbedret siden.

Er tiltaket godkjent av kommunen?
• **Nei, ikke som jeg kjenner til**

27. Vet du om kjelleren eller loftet er innredet etter opprinnelig byggeår, enten av deg eller tidligere eiere?
• **Nei, ikke som jeg kjenner til**

28. Vet du om det mangler midlertidige brukstillatelser eller ferdigattester fra kommunen?
• **Nei, ikke som jeg kjenner til**

29. Vet du om det har vært flom, ras, skred eller lignende på eiendommen, eller om den ligger i et fareområde?
• **Nei, ikke som jeg kjenner til**

30. Har eiendommen utleiedel, for eksempel en leilighet, hybel eller lignende?
- **Nei, ikke som jeg kjenner til**

31. Består boligen av flere, selvstendige boenheter?
- **Nei, ikke som jeg kjenner til**

32. Vet du om det er gjort radonmåling på eiendommen, enten av deg eller tidligere eiere?
- **Nei, ikke som jeg kjenner til**

33. Vet du om det finnes skaderapporter, tilstandsvurderinger, boligsalgsrapporter eller om det er utført målinger for boligen?
- **Ja**

Fra forrige salg, Takst og Byggerådgivning, 2018. Info fra forrige eier.

34. Vet du om noe i nabolaget som kan være plagsomt eller ubehagelig for kjøperen?
- **Nei, ikke som jeg kjenner til**

35. Vet du om du selv eller sameiet/borettslaget/laget/selskapet er innblandet i uenigheter eller konflikter rundt eiendommen?
- **Nei, ikke som jeg kjenner til**

36. Vet du om det finnes planer, vedtak eller forslag som kan føre til økte utgifter, som festeavgift, fellesutgifter, fellesgjeld eller kommunale avgifter?
- **Nei, ikke som jeg kjenner til**

Generelt

37. Har boligen garasje eller øvrige tilleggsbygninger?
- **Ja**

Vet du om det feil eller skader ved garasje eller øvrige tilleggsbygninger?
- **Nei, ikke som jeg kjenner til**

38. Vet du om det er gjort arbeid på eiendommen som ikke er nevnt i de andre spørsmålene?
- **Nei, ikke som jeg kjenner til**

39. Vet du om det er, eller har vært, feil på tilbehør som følger med eiendommen?
- **Nei, ikke som jeg kjenner til**

40. Er det bestilt Norgespris på strøm?
- **Nei**

41. Har du andre opplysninger om boligen eller eiendommen, utover det du har svart?
- **Nei, ikke som jeg kjenner til**

Bolig selges med boligselgerforsikring

Selger har kjøpt Fremtind boligselgerforsikring.

Boligselgerforsikringen dekker mangler som selger er ansvarlig for etter avhendingsloven, med de unntakene som følger av forsikringsvilkårene.

Hvis du oppdager noe du mener kan være en mangel, må du reklamere til Fremtind innen to måneder etter at du oppdaget, eller burde oppdaget, forholdet. Dette gjør du på fremtind.no.

Husk at du som kjøper ikke må begynne å utbedre forholdet før du har fått svar på reklamasjonen. Da kan du som kjøper miste retten til å reklamere over forholdet. Du har likevel en plikt til å begrense en eventuell skade - for eksempel ved å tørke opp vannsøl etter en vannlekkasje og sørge for at lekkasjen stopper.

MÅLEBREV

uten grensejustering
med grensejustering

Kommune: Bodø	J.nr. 90/1178
	Målebrev nr. 11909
	Evt. midl. forretning, dato, ref.nr.

DAGBOKFØRT
09.01.91 00134
SORENSKRIVEREN I BODØ

Målebrev over

	Gnr.	Bnr.	Festenr.
Eiendom	37	358	
	Bruksnavn/adresse		
Areal	1289 m2		

I henhold til delingsloven av 23. juni 1978 er det holdt følgende forretning

Dato for forretningen	22.aug. 1990
Rekvirent	Dagny Falck Sivertsen - Nils Falck
Bestyrer	Knut Skålvoll
Forretning	Kart- og delingsforretning over en parsell av gnr. 37 bnr. 27. Oppmålingsgebyr kr. 5535,- Tinglysing kr. 600,-

Underskrift

Sted	Dato	Underskrift	Underskrift
Bodø	10.10.90	Knut Skålvoll	

Tinglysing

Dagbokstempel	Tinglysingsstempel

Påtegninger (rettelser o.l.)

K-blankett 5814 Forlag: Sem & Stenersen Prokom AS, Oslo 2-87

MÅLEBREVKART

Gnr. 37	Bnr. 0
Festenr.	
Representasjonspunkt X 365168 Y 52357 Z	
Kartblad D-9	Landsnett LOK
Målestokk 1: 500	Areal 1289 m²
J.nr. 90/1178	
Målebrev nr.	

PKTNR.	X	Y	RADIUS	MRK	PKTNR.	X	Y	RADIUS	MRK
1	365177.15	52381.74		KORS	5	365138.31	52348.02		
2	365174.83	52381.87			6	365175.08	52331.96		
3	365155.99	52349.03			7	365198.25	52373.68		
4	365141.51	52355.35							

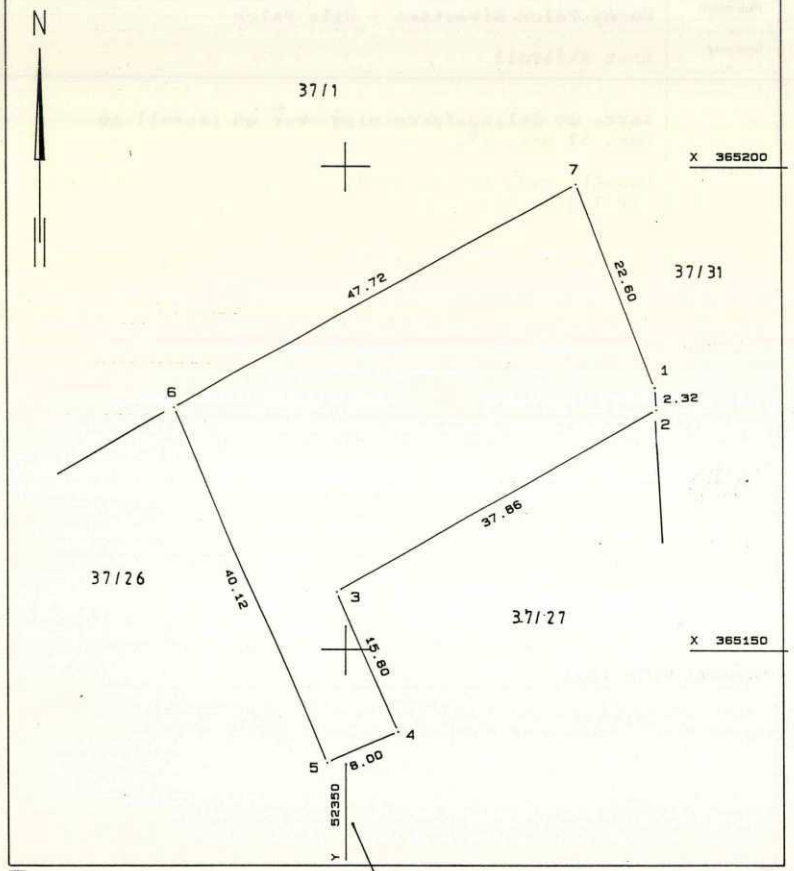

K-blankett 5838 Forlag: Sem & Stenersen A/S, Oslo 1-87

Tilbehør og løsøre

I henhold til avhendingsloven § 3- 4 skal eiendommen overdras med innredninger og utstyr som etter lov, forskrift eller annet offentlig vedtak skal følge med. Det samme gjelder varig innredning og utstyr som enten er fastmontert eller er særskilt tilpasset bygningen, jf. avhendingsloven § 3-5. Partene kan imidlertid fritt avtale hva som skal følge med eiendommen ved salg. Produkter og installasjoner som medfølger overdras uten noen form for garantier, utover eventuell gjenværende leverandørgaranti.

Veiledende liste over hva som følger eiendommen
Dersom ikke annet er avtalt eller fremgår av salgsoppgaven.

1. **Hvitevarer** medfølger der dette er spesielt angitt i salgsoppgaven.

2. **Heldekkende** TEPPER følger med uansett festemåte.

3. **Varmekilder**, slik som ovner, kaminer, peiser, varmepumper og panelovner, følger med uansett festemåte. Frittstående biopeiser/varmeovner og terrassevarmere medfølger ikke. Det følger ikke med varmekilder i rom som ikke har vegg- eller fastmonterte varmekilder på visning.

4. **Tv, radio og musikkanlegg**. TV-antenner og fellesanlegg for TV, herunder parabolantenne, og tuneren/dekoder/tv-boks medfølger der dette eies av selger. Veggmontert TV/flatskjerm med tilhørende festeordning samt musikkanlegg følger ikke med (se også punkt 12).

5. **Baderomsinnredning/utstyr**. Badekar, dusjkabinett, dusjvegger, alle fastmonterte speil og hyller, fastmonterte glass- og håndkleholdere, herunder håndklevarmere samt baderomsinnredning, medfølger.

6. **Garderobeskap** medfølger, selv om disse er løse. Fastmonterte garderobehyller og knagger medfølger. Innredning i garderobeskap, for eksempel løse eller fastmonterte trådkurver, hyller, stenger og lignende, medfølger.

7. **Kjøkkeninnredning** medfølger, herunder også åpne, fastmonterte hyller og løs eller fastmontert kjøkkenøy.

8. **Markiser, persienner** og annen type innvendig og utvendig solskjerming, gardinoppheng, lamellgardiner og liftgardiner medfølger.

9. **Avtrekksvifter** av alle slag, samt fastmonterte aircondition/ventilasjonsanlegg, medfølger.

10. **Sentralstøvsuger** medfølger med komplett anlegg, herunder slange, munnstykke mm.

11. **Lyskilder**. Kupler, lysstoffarmatur, fastmonterte "spotlights", oppheng og skinner med spotlights samt utelys og hagebelysning medfølger. Vegglamper, krokhengte lamper, lysekroner, Prismelamper og lignende som er koblet til sukkerbit eller stikkontakt følger likevel ikke med.

12. **Installerte smarthusløsninger** med sentral som styrer lys, varme, lyd o.l., samt tilhørende trådløse enheter som brytere, sensorer, kameraer, integrerte høyttalere el. medfølger. Enkle lysstyringssystem f.eks. med en sentral som kun styrer lyspærer eller smartpærer montert i sokkel medfølger likevel ikke.

13. **Utvendige søppelkasser** og eventuelt holder/hus til disse medfølger.

14. **Postkasse** medfølger.

15. **Utendørs innretninger** slik som flaggstang, fastmontert tørkestativ, samt andre faste utearrangementer som f.eks. badestamp, boblekar/ jacuzzi og liknende utendørs kar, lekestue, lekestativ, utepeis, fastmontert trommel til vannslange, medfølger. Guidekabel/avgrensingskabel til robotgressklipper medfølger, men robotgressklipper og ladestasjon for denne medfølger ikke.

16. **Fastmontert vegglader/ladestasjon til elbil** medfølger uavhengig av hvor laderen er montert.

17. **Solcelleanlegg** med tilhørende teknisk infrastruktur medfølger.

18. **Gassbeholder** til gasskomfyr og gasspeis medfølger.

19. **Brannstige, branntau**, feiestige og lignende medfølger der dette er påbudt. Løse stiger medfølger ikke.

20. **Brannslukningsapparat, brannslange og røykvarsler** medfølger der dette er påbudt. Det er eier og brukers plikt til å se til at utstyret forefinnes på enhver eiendom. Hvis annet ikke er uttrykkelig avtalt, skal dette derfor alltid følge med ved salg av eiendom.

21. **Samtlige nøkler** til eiendommen som selger er i besittelse av skal overleveres kjøper på overtakelsen, herunder nøkler til eventuelle boder, uthus, garasjeportåpner el. Låses boder, uthus el. med hengelås, skal lås og nøkler til disse medfølge.

22. **Garasjehyller**, bodhyller, lagringshyller og oppheng til bildekk medfølger såfremt de er fastmontert.

Planter, busker og trær som er plantet på tomten, eller fastmonterte kasser og lignende er en del av eiendommen og medfølger i handelen.

Oversikten er utarbeidet av Norges Eiendomsmeglerforbund, Eiendom Norge og Advokatforeningens Eiendomsmeglingsgruppe, og er gjeldende fra 1. januar 2020.

Boligselgerforsikring fra Fremtind

Når du kjøper eller selger eiendom, er trygghet og forutsigbarhet viktig for både kjøper og selger. Med boligselgerforsikring fra Fremtind er både kjøper og selger godt ivaretatt dersom det oppdages feil eller mangler i etterkant av salget.

Boligselgerforsikringen dekker selgers økonomiske ansvar etter avhendingsloven. Hvis kjøper oppdager feil eller mangler etter overtakelsen, vil Fremtind behandle reklamasjonen på vegne av selger. Dette betyr at kjøper kan forholde seg til en profesjonell part, noe som bidrar til en ryddig prosess for begge parter.

Fordeler med boligselgerforsikring fra Fremtind

- Enkelt å reklamere på mangler for både kjøper og selger
- Profesjonell håndtering av reklamasjon
- Rask og rettferdig saksbehandling for begge parter

Hvis boligselger har kjøpt boligselgerforsikring fra Fremtind er dette informert om i selgers egenerklæringsskjema

Fremtind

Forsikringen er levert av Fremtind

Sikre hjemmet ditt med Boligeierfordelen

Vi er glade for å kunne tilby deg Boligeierfordelen – en unik fordel som gir deg 20 prosent rabatt på boligforsikring det første året, når du har kjøpt bolig gjennom EiendomsMegler 1

Hvorfor velge Boligeierfordelen?

- **20 prosent rabatt på forsikringen** det første året, når du kjøper bolig gjennom EiendomsMegler 1. Rabatten gjelder din nye bolig og er uavhengig av hvilken dekning du velger på boligforsikringen din. Etter 12 måneder fornyer vi forsikringen til ordinær pris, men du beholder samle- og bankrabatten.
- **Full trygghet fra dag én fordi** forsikringen din dekker alt fra skader på hus og innbo, til uforutsette hendelser som vannlekkasjer, tyveri og naturskader.
- **Beskyttelse av eiendelene dine under flytting** slik at du får dekket kostnader knyttet til eventuelle skader eller tap som kan oppstå i flytteprosessen.
- **Rask oppfølging** fra rådgiver i SpareBank 1 som tar kontakt med deg innen tre virkedager etter at du har fylt ut oppgjørsskjemaet. Rådgiveren sørger for at boligen din blir forsikret med den beste dekningen til den beste prisen, og at korrekt rabatt er lagt inn.

Hvordan komme i gang?

1. Velg **"kontakt meg!"** i oppgjørsskjemaet du fyller ut etter at du har kjøpt boligen.
2. En rådgiver fra SpareBank 1 kontakter deg for å sette opp en forsikringsavtale.
3. Med forsikringen på plass, har du forsikring med 20 prosent rabatt det første året.

Vi er her for å hjelpe deg

Vi i SpareBank 1 er opptatt av at hver bolig og hver kunde er unik. Derfor tar vi oss tid til å gå gjennom forsikringsbehovene dine. Etter en kort samtale med oss, kan du føle deg trygg på at du har den dekningen som er best for deg og det nye hjemmet ditt.

EiendomsMegler 1

SpareBank 1

Notater

Trygghet for deg som boligkjøper

HELP
Rett skal være rett. For alle.

Derfor bør du ha Boligkjøperforsikring:

1 av 4 finner feil etter overtakelse av ny bolig

Vi tar saken, uten økonomisk risiko for deg

Advokaten vet hvilke feil som gir krav mot selger

Advokathjelp er dyrt når du ikke har Boligkjøperforsikring

Advokatforsikring for boligeiere inkluderer i tillegg:

- Samboeravtale og ektepakt
- Arveoppgjør, testament og fremtidsfullmakt
- Kjøp og håndverkertjenester
- Naboforhold og husleie
- ID-tyveri og nettkrenkelser
- Tilgang til viktige digitale kontrakter
- Husstandsdekning
- Opptil 2 mill. i tvistedekning

Boligkjøperforsikring tegnes hos eiendomsmegler senest ved kontraktsignering og gir rett til advokathjelp inntil 5 år etter overtakelse. Forsikringen betales som del av oppgjøret ved boligkjøpet. Advokatforsikringen fornyes årlig ved faktura fra HELP.

Har du spørsmål? Kontakt HELP på 22 99 99 99 eller post@help.no. Les mer på help.no.

Ved kjøp av landbrukseiendom, herunder også småbruk, og annen kombinasjonseiendom, begrenser forsikringen seg til våningshuset (kundens primærbolig). Meglerforetaket mottar kr 4 600/5 200/5 500 i kostnadsgodtgjørelse, avhengig av boligtype, samt et tillegg på kr 1 000 ved salg av Advokatforsikring for boligeiere. Vi tar forbehold om pris- og vilkårsendringer. Hvis premien ikke er innbetalt ved overtakelse, vil avtalen bli kansellert. For fullstendig informasjon om dekning og vilkår, se help.no.

Hva koster det?

Andelsbolig og aksjeleilighet	7 900 kr
Selveierleilighet og rekkehus	11 500 kr
Ene-, tomannsbolig og tomt	16 500 kr

Pris gjelder for 5 år.

Advokatforsikring for boligeiere kan bare tegnes samtidig med boligkjøperforsikringen, og koster kun kr 2 800 i tillegg per år.

Egenandel kr 4 000 påløper ved takst, tvist eller 10 timer advokatbistand, avhengig av hva som kommer først

Det lønner seg å ta miljøvennlige valg

Ønsker du å oppgradere boligen din med energisparende tiltak er **miljølån** noe for deg med rente fra 4,89 % (eff. 5,17 %).

Har boligen din allerede energimerke A eller B kan du få **grønt boliglån** med bankens beste rente fra 4,79 % (eff. 4,98 %).

Kontakt din lokale bankrådgiver eller les mer på **snn.no/gront-boliglan**

Priseksempel grønt boliglån: Effektiv rente 4,9 %, 2 mill. over 25 år, kostnad 1.459.323 kr, totalt 3.459.323 kr

SpareBank 1
NORD-NORGE

Velkommen til visning - husk å meld deg på

Vi gleder oss til å se deg på visning, men først må du huske å melde deg på. Dette gjør vi for å sikre gode og trygge visninger, til glede for både boligselger - og kjøpere.

Velkommen til en trygg og godt planlagt visning!

Hilsen oss i

EiendomsMegler 1

Meld deg på ved å klikke på knappen "visningspåmelding", som du finner under kontaktinfo til megler inne på finn.no

Notater

Forbrukerinformasjon om budgivning

Sist oppdatert med virkning fra 1. juli 2025, i forbindelse med ikrafttredelse av endringer i eiendomsmeglingsloven.

Informasjonen er utarbeidet av Forbrukerrådet, Advokatforeningen ved Lovutvalget for eiendomsmegling, Eiendom Norge og Norges Eiendomsmeglerforbund, på grunnlag av bl.a. eiendomsmeglingsloven § 6-8.

Nedenfor gis en oversikt over de retningslinjer som anbefales ved budgivning på eiendommen. Avslutningsvis gis også en kort oversikt over de viktigste rettsreglene tilknyttet budgivning.

Før det legges inn bud på eiendommen oppfordres budgiver til å sette seg inn i all relevant informasjon om eiendommen, herunder salgsoppgave og tilstandsrapport.

GJENNOMFØRING AV BUDGIVNING:

1. Alle bud skal inngis skriftlig til megler, som formidler disse videre til selger. Med skriftlige bud menes også elektroniske meldinger som e-post og SMS når informasjonen i disse er tilgjengelig også for ettertiden. Kravet til skriftlighet gjelder også budforhøyelser, og motbud (bud fra selger), aksept eller avslag fra selger. Før formidling av bud til selger skal megler innhente gyldig legitimasjon og signatur fra budgiver. Kravet til legitimasjon og signatur er oppfylt for budgivere som benytter e-signatur som f.eks. BankID eller MinID.

2. Et bud bør inneholde eiendommens adresse (eventuelt gnr/bnr), kjøpesum, budgivers kontaktinformasjon, finansieringsplan, akseptfrist, overtakelsesdato og eventuelle forbehold som for eksempel usikker finansiering, salg av nåværende bolig ol. Normalt vil ikke et bud med forbehold bli akseptert før forbeholdet er avklart. Konferer gjerne med megler før bud inngis.

3. Megler skal legge til rette for en forsvarlig avvikling av budrunden. I forbrukerforhold (dvs. der selger er forbruker) skal megleren ikke formidle bud med kortere akseptfrist enn kl. 12.00 første virkedag etter siste annonserte visning. Etter denne fristen bør budgivere ikke sette en kortere akseptfrist enn at megler har mulighet til, så langt det er nødvendig, å orientere selger, budgivere og øvrige interessenter om bud og forbehold. Dersom bud inngis med en frist som åpenbart er for kort til at megleren kan avvikle budrunden på en forsvarlig måte som sikrer selger og interessenter et tilstrekkelig grunnlag for sine handlingsvalg, vil megler fraråde budgiver å stille slik frist.

4. Megler skal ikke formidle bud med forbehold om at budet eller forbehold i budet skal holdes skjult (hemmelig) for andre budgivere og interessenter.

5. Megleren vil uoppfordret gi sin vurdering av det enkelte bud overfor selger, når budet er gitt innenfor fristene i punkt 3.

6. Megleren skal, så langt det er nødvendig og mulig, holde budgiverne skriftlig orientert om mottatte bud, herunder budets størrelse, forbehold og akseptfrist. Megler skal så snart som mulig bekrefte skriftlig overfor budgivere at budene deres er mottatt. For øvrig vil megler, på forespørsel fra andre, opplyse om aktuelle bud på eiendommen, herunder relevante forbehold.

7. Kopi av budjournal skal gis til kjøper og selger uten ugrunnet opphold etter at handel er kommet i stand. Dersom det er viktig for budgiver å bevare sin anonymitet, bør budet formidles gjennom fullmektig.

8. Etter at handel har kommet i stand, eller dersom en budrunde avsluttes uten at handel er kommet i stand, kan en budgiver kreve kopi av budjournalen i anonymisert form.

VIKTIGE AVTALERETTSLIGE FORHOLD:

1. Det eksisterer ingen angrerett ved salg/kjøp av fast eiendom.

2. Når et bud er inngitt til megler og innholdet i budet er formidlet til selger (slik at selger har fått kunnskap om budet), kan budet ikke kalles tilbake. Budet er da bindende for budgiver frem til akseptfristens utløp, med mindre budet før denne tid avslås av selger eller budgiver får melding om at eiendommen er solgt til en annen. Man bør derfor ikke gi bud på flere eiendommer samtidig dersom man ikke ønsker å kjøpe flere enn en eiendom.

3. Selger står fritt til å forkaste eller akseptere ethvert bud, og er for eksempel ikke forpliktet til å akseptere høyeste bud.

4. Når en aksept av et bud har kommet frem til budgiver innen akseptfristens utløp er det inngått en bindende avtale.

5. Husk at et eventuelt bud fra selger til kjøper (såkalte «motbud»), avtalerettslig er et bindende tilbud som medfører at det foreligger en avtale om salg av eiendommen dersom budet i rett tid aksepteres av kjøper.

EiendomsMegler 1

Budskjema Bindende bud på eiendommen

Oppdragsnr: 23260244 / Thomas Sandnes Willumsen, tlf. 469 41 846
Bodøsjøveien 19, 8070 Bodø.
Gnr. 37, Bnr. 27, Bodø kommune.

Bud stort kr.: _____
(I tillegg kommer omkostninger iht. salgsoppgaven. Ev. andel fellesgjeld kommer i tillegg til budet.)

Eventuelle forbehold: _____

Ønsket overtagelsesdato: _____ / _____ Akseptfrist: _____ / _____ kl.: _____

Finansieringsplan

Lån i _____ v/ _____ tlf. _____ kr. _____

Lån i _____ v/ _____ tlf. _____ kr. _____

Egenkapital i _____ v/ _____ tlf. _____ kr. _____

Hvor kommer egenkapitalen fra?: _____
(salg av bolig, BSU, bankinnskudd, oppsparte midler)

Jeg/vi ønsker finansieringstilbud fra Sparebank 1: Ja ◯ Nei ◯

Jeg/vi ønsker verdivurdering fra EiendomsMegler 1 Ja ◯ Nei ◯

Jeg gir bud som: Forbruker ◯ Ledd i næringsvirksomhet/juridisk person (selskap) ◯

Forbruker: Med forbruker menes en fysisk person som ikke hovedsakelig handler som ledd i næringsvirksomhet.
Ledd i næringsvirksomhet/juridisk person (selskap): Der kjøper er en privatperson kan man likevel anses for å kjøpe eiendommen som ledd i næringsvirksomhet. Dette kan for eksempel være der en privatperson kjøper bolig for utleie, og driver med dette i et slikt omfang at utleievirksomheten blir ansett for å være næringsvirksomhet (normalt 5 boenheter eller mer). Dersom du representerer en juridisk person (selskap) som skal stå som kjøper av eiendommen skal dette alternativet velges. Dersom du er i tvil om du anses som forbruker eller for å kjøpe eiendommen som ledd i næringsvirksomhet bes det om at du tar kontakt med megler på oppdraget.
Undertegnede bekrefter med dette å ha lest salgsoppgaven med tilhørende vedlegg, samt å ha besiktiget eiendommen.
Budet er avgitt iht. de avtalebetingelser som fremgår av salgsoppgaven. Undertegnede er kjent med forbrukerinformasjon om budgivning.
Budgiverne samtykker i at hver av partene forplikter hverandre i forbindelse med endring/inngivelse av bud og/eller vilkår.
EiendomsMegler 1 anbefaler bruk av Gi Bud-funksjonen som er tilgjengelig på eiendomsmegler1.no og Finn.no. Alternativt kan budskjema printes, fylles ut, signeres, leveres vårt kontor, eller skannes og sendes pr. e-post til megler eller meglerkontor. Vi anbefaler at budet sendes kryptert hvis det sendes pr. e-post. Du må samtidig ringe megler og forsikre deg om at budet er mottatt.

Budgiver 1

Navn: _____
Fødselsnr.: _____
Tlf.: _____ Mobil: _____
E-post: _____
Adresse: _____
Postadr.: _____
Sted/Dato: _____
Underskrift: _____
Budgiver 1: Kopi av gyldig legitimasjon (f.eks. førerkort

Budgiver 2

Navn: _____
Fødselsnr.: _____
Tlf.: _____ Mobil: _____
E-post: _____
Adresse: _____
Postadr.: _____
Sted/Dato: _____
Underskrift: _____
Budgiver 1: Kopi av gyldig legitimasjon (f.eks. førerkort

Oppdragsnr: 23260244
Salgsoppgaven er sist oppdatert 05.08.2026

Thomas Sandnes Willumsen
Eiendomsmegler

469 41 846
thomas.sandnes.willumsen@em1nn.no

EiendomsMegler 1 Bodø Stormen
Sandgata 5 A, 8006 Bodø

eiendomsmegler1.no